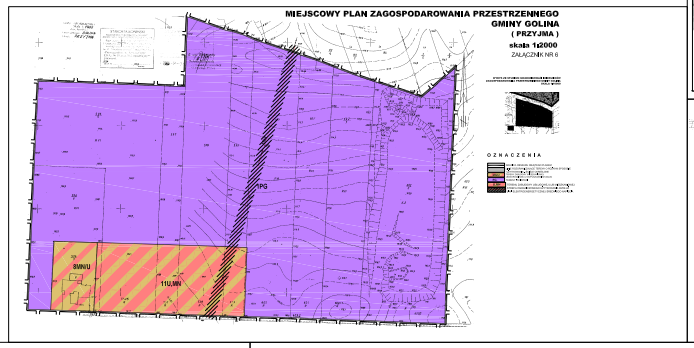

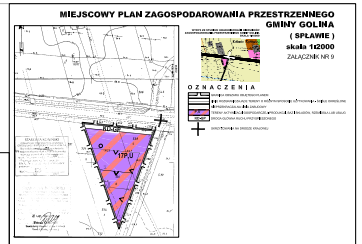

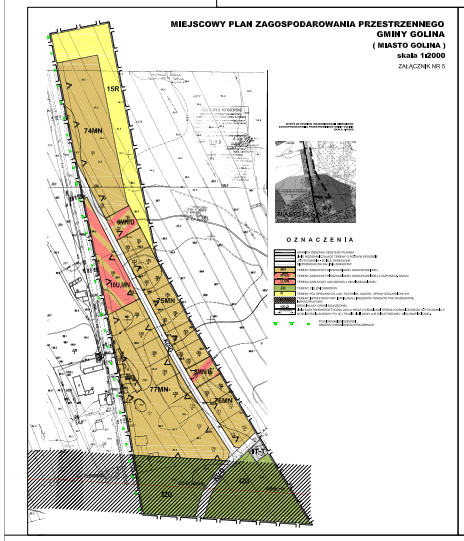

MIEJSCOWY PLAN ZAGOSPODAROWANIA PRZESTRZENNEGO GMINY GOLINA

(MIASTO GOLINA)

skala 1:2000

ZAŁĄCZNIK NR 4

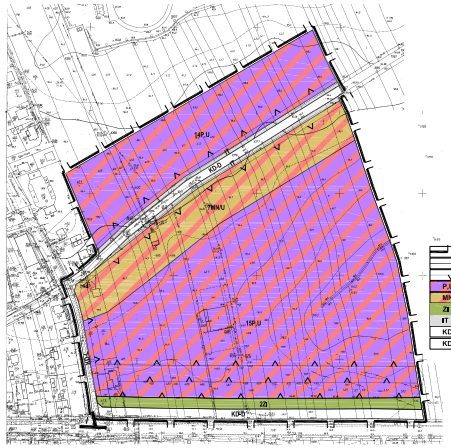

WYRYS ZE STUDIUM UWARUNKOWAŃ I KIERUNKÓW ZAGOSPODAROWANIA PRZESTRZENNEGO GMINY GOLINA
SKALA 1#10000

OZNACZENIA

	GRANICA OBSZARU OBJĘTEGO PLANEM
	LINIE ROZGRANICZAJĄCE TERENY O RÓŻNYM SPOSOBIE UŻYTKOWANIA – SZEREG OKREŚLONE
	NIEPRZEKRACZALNA LINIA ZABUDOWY
P-U	TERENY AKTYWIZACJI GOSPODARCZEJ: PRODUKCJI, BAZ I SKŁADÓW, RZEMIOSŁA LUB USŁUG
MN/U	TERENY ZABUDOWY MIESZKANIOWEJ JEDNORODZINNEJ Z DOPUSZCZENIEM USŁUG
ZI	TERENY ZIELENI IZOLACYJNEJ
IT	TERENY INFRASTRUKTURY ISTNIEJĄCEJ I REZERWA TERENÓW POD ROZBUDOWĘ INFRASTRUKTURY
KD-L	DROGA LOKALNA
KD-D	DROGA DOJAZDOWA

N

SKALA: 1:2000

0 25 50 75 100m

Miejscowy plan zagospodarowania przestrzennego gminy Golina dla obszarów w miejscowościach Krośnica, Węglew, Sługocinek, Przyjma, Spławie, Myślibórz I w mieście Golinie

TEMAT MAPY: RYSUNEK MIEJSCOWEGO PLANU ZAGOSPODAROWANIA PRZESTRZENNEGO

Opracował zespół projektowy:
Projektant prowadzący: mgr Inż. arch. Aleksandra Wojciechowska
Główny projektant: mgr Inż. Anna Błaszczyk-Sikwa
Projektant: Inż. Mariusz Kaczmarczyk
Asystent projektanta: Katarzyna Wojciechowska

SKALA: 1:2000 | ZAŁĄCZNIKI NR 4,5,6,8,9

ZAŁĄCZNIK NR 4,5,6,8,9 DO UCHWAŁY NR V/27/2007 RADY MIEJSKIEJ W GOLINIE Z DNIA 8.02.2007r.
OPUBLIKOWANY W DZIENNIKU URZĘDOWYM WOJ. WIELKOPOLSKIEGO Z DNIA 26.03.2007 NR 42 POZ. 1052