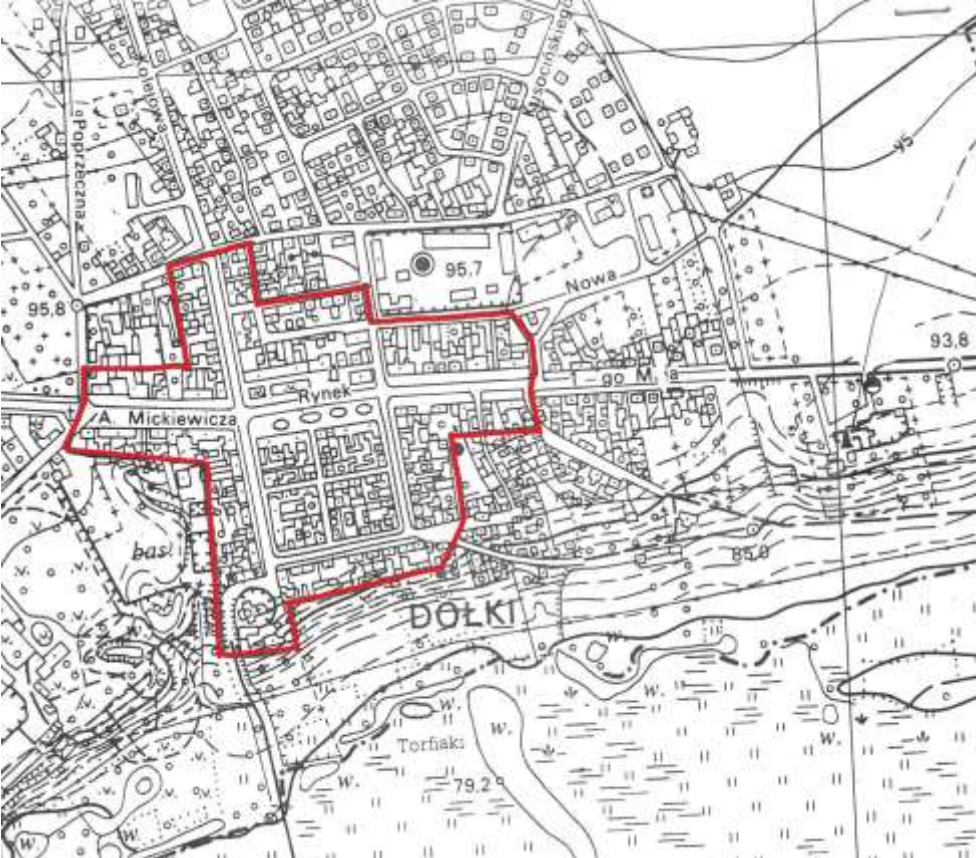


<p><b>GEZ</b></p>	<p><b>KARTA ADRESOWA ZABYTKU NIERUCHOMEGO</b></p>	<p>3. Miejscowość <b>GOLINA</b></p>
<p>1. Nazwa <b>UKŁAD URBANISTYCZNY</b></p>	<p>2. Czas powstania XIV-XIX w.</p>	<p>4. Adres 62-590 Golina</p>
<p>8. Fotografia z opisem wskazującym orientację albo mapa z zaznaczonym stanowiskiem archeologicznym</p> 		<p>5. Przynależność administracyjna</p> <p>województwo: <b>WIELKOPOLSKIE</b></p> <p>powiat: <b>KONIŃSKI</b></p> <p>gmina: <b>GOLINA</b></p> <p>6. Formy ochrony</p> <p>7. Opracowanie karty adresowej (autor, data, podpis) Włodzimierz Dopierała 23.06.2017 r.</p>

<b>GEZ</b>	<b>KARTA ADRESOWA ZABYTKU NIERUCHOMEGO</b>		3. Miejscowość <b>GOLINA</b>
1. Nazwa <b>KOŚCIÓŁ FIL. P.W. ŚW. JAKUBA</b>		2. Czas powstania 1765-1767 r., 1669 r. kaplica NMP, 1 poł. XIX w. kaplica św. Józefa	4. Adres ul. Kościelna 62-590 Golina
8. Fotografia z opisem wskazującym orientację albo mapa z zaznaczonym stanowiskiem archeologicznym			5. Przynależność administracyjna  województwo: <b>WIELKOPOLSKIE</b>  powiat: <b>KONIŃSKI</b>  gmina: <b>GOLINA</b>
			
			
			6. Formy ochrony  Rejestr zabytków Nr A-136/731 z dnia 12.09.1969 r.
			7. Opracowanie karty adresowej (autor, data, podpis) Włodzimierz Dopierała 23.06.2017 r.

<b>GEZ</b>	<b>KARTA ADRESOWA ZABYTKU NIERUCHOMEGO</b>		3. Miejscowość <b>GOLINA</b>
1. Nazwa <b>DZWONNICA w zespole kościoła p.w. św. Jakuba</b>		2. Czas powstania 2 poł. XIX w.	4. Adres  ul. Kościelna 62-590 Golina
8. Fotografia z opisem wskazującym orientację albo mapa z zaznaczonym stanowiskiem archeologicznym			5. Przynależność administracyjna  województwo: <b>WIELKOPOLSKIE</b>  powiat: <b>KONIŃSKI</b>  gmina: <b>GOLINA</b>
			6. Formy ochrony
			7. Opracowanie karty adresowej (autor, data, podpis) Włodzimierz Dopierała 23.06.2017 r.



<b>GEZ</b>	<b>KARTA ADRESOWA ZABYTKU NIERUCHOMEGO</b>		3. Miejscowość <b>GOLINA</b>
1. Nazwa <b>OGRODZENIE Z BRAMĄ w zespole kościoła p.w. św. Jakuba</b>		2. Czas powstania 2 poł. XIX w.	4. Adres ul. Kościelna 62-590 Golina
8. Fotografia z opisem wskazującym orientację albo mapa z zaznaczonym stanowiskiem archeologicznym			5. Przynależność administracyjna  województwo: <b>WIELKOPOLSKIE</b>  powiat: <b>KONIŃSKI</b>  gmina: <b>GOLINA</b>
 			6. Formy ochrony
			7. Opracowanie karty adresowej (autor, data, podpis) Włodzimierz Dopierała 23.06.2017 r.

<b>GEZ</b>	<b>KARTA ADRESOWA ZABYTKU NIERUCHOMEGO</b>		3. Miejscowość <b>GOLINA</b>
1. Nazwa <b>PLEBANIA, ob. dom w zespole kościoła p.w. św. Jakuba</b>		2. Czas powstania XIX/XX w.	4. Adres ul. Kościelna 19 62-590 Golina
8. Fotografia z opisem wskazującym orientację albo mapa z zaznaczonym stanowiskiem archeologicznym			5. Przynależność administracyjna  województwo: <b>WIELKOPOLSKIE</b>  powiat: <b>KONIŃSKI</b>  gmina: <b>GOLINA</b>  6. Formy ochrony   7. Opracowanie karty adresowej (autor, data, podpis) Włodzimierz Dopierała 23.06.2017 r.
 			



<b>GEZ</b>	<b>KARTA ADRESOWA ZABYTKU NIERUCHOMEGO</b>		3. Miejscowość <b>GOLINA</b>
1. Nazwa <b>CMENTARZ KATOLICKI</b>		2. Czas powstania 1 poł. XIX w.	4. Adres  ul. Wolności 62-590 Golina
8. Fotografia z opisem wskazującym orientację albo mapa z zaznaczonym stanowiskiem archeologicznym			5. Przynależność administracyjna  województwo: <b>WIELKOPOLSKIE</b>  powiat: <b>KONIŃSKI</b>  gmina: <b>GOLINA</b>
 			6. Formy ochrony
 			7. Opracowanie karty adresowej (autor, data, podpis) Włodzimierz Dopierała 23.06.2017 r.

<b>GEZ</b>	<b>KARTA ADRESOWA ZABYTKU NIERUCHOMEGO</b>		3. Miejscowość <b>GOLINA</b>
1. Nazwa <b>OGRODZENIE w zespole cmentarza katolickiego</b>		2. Czas powstania 1 poł. XIX w.	4. Adres  ul. Wolności 62-590 Golina
8. Fotografia z opisem wskazującym orientację albo mapa z zaznaczonym stanowiskiem archeologicznym			5. Przynależność administracyjna  województwo: <b>WIELKOPOLSKIE</b>  powiat: <b>KONIŃSKI</b>  gmina: <b>GOLINA</b>
 			6. Formy ochrony          7. Opracowanie karty adresowej (autor, data, podpis) Włodzimierz Dopierała 23.06.2017 r.

<b>GEZ</b>	<b>KARTA ADRESOWA ZABYTKU NIERUCHOMEGO</b>		3. Miejscowość <b>GOLINA</b>
1. Nazwa <b>CMENTARZ ŻYDOWSKI</b>		2. Czas powstania XIX w.	4. Adres  ul. 1 Maja 62-590 Golina
8. Fotografia z opisem wskazującym orientację albo mapa z zaznaczonym stanowiskiem archeologicznym			5. Przynależność administracyjna  województwo: <b>WIELKOPOLSKIE</b>  powiat: <b>KONIŃSKI</b>  gmina: <b>GOLINA</b>
 			6. Formy ochrony          7. Opracowanie karty adresowej (autor, data, podpis) Włodzimierz Dopierała 23.06.2017 r.



<p><b>GEZ</b></p>	<p><b>KARTA ADRESOWA ZABYTKU NIERUCHOMEGO</b></p>		<p>3. Miejscowość <b>GOLINA</b></p>
<p>1. Nazwa <b>DWÓR w zespole dworsko-folwarcznym</b></p>		<p>2. Czas powstania 1 poł. XIX w., rozbudowany pocz. XX w.</p>	<p>4. Adres ul. Parkowa 2 62-590 Golina</p>
<p>8. Fotografia z opisem wskazującym orientację albo mapa z zaznaczonym stanowiskiem archeologicznym</p> <div style="display: flex; justify-content: space-around;">   </div>			<p>5. Przynależność administracyjna</p> <p>województwo: <b>WIELKOPOLSKIE</b></p> <p>powiat: <b>KONIŃSKI</b></p> <p>gmina: <b>GOLINA</b></p>
			<p>6. Formy ochrony</p> <p>Rejestr zabytków Nr A-90/181 z dnia 21.08.1968 r.</p>
			<p>7. Opracowanie karty adresowej (autor, data, podpis) Włodzimierz Dopierała 23.06.2017 r.</p>

<p><b>GEZ</b></p>	<p><b>KARTA ADRESOWA ZABYTKU NIERUCHOMEGO</b></p>		<p>3. Miejscowość <b>GOLINA</b></p>
<p>1. Nazwa <b>PARK w zespole dworsko-folwarcznym</b></p>		<p>2. Czas powstania 1 poł. XIX w.</p>	<p>4. Adres ul. Parkowa 62-590 Golina</p>
<p>8. Fotografia z opisem wskazującym orientację albo mapa z zaznaczonym stanowiskiem archeologicznym</p>			<p>5. Przynależność administracyjna  województwo: <b>WIELKOPOLSKIE</b>  powiat: <b>KONIŃSKI</b>  gmina: <b>GOLINA</b></p>
			
			
<p>6. Formy ochrony  Rejestr zabytków Nr A-437/179 z dnia 03.04.1990 r.</p>			<p>7. Opracowanie karty adresowej (autor, data, podpis) Włodzimierz Dopierała 23.06.2017 r.</p>



<p><b>GEZ</b></p>	<p><b>KARTA ADRESOWA ZABYTKU NIERUCHOMEGO</b></p>		<p>3. Miejscowość <b>GOLINA</b></p>	
<p>1. Nazwa <b>OGRODZENIE Z BRAMĄ w zespole dworsko-folwarcznym</b></p>		<p>2. Czas powstania 1 poł. XIX w.</p>	<p>4. Adres ul. Parkowa 62-590 Golina</p>	
<p>8. Fotografia z opisem wskazującym orientację albo mapa z zaznaczonym stanowiskiem archeologicznym</p>			<p>5. Przynależność administracyjna</p>	
				<p>województwo: <b>WIELKOPOLSKIE</b></p> <p>powiat: <b>KONIŃSKI</b></p> <p>gmina: <b>GOLINA</b></p>
			<p>6. Formy ochrony</p>	
			<p>7. Opracowanie karty adresowej (autor, data, podpis) Włodzimierz Dopierała 23.06.2017 r.</p>	



<b>GEZ</b>	<b>KARTA ADRESOWA ZABYTKU NIERUCHOMEGO</b>		3. Miejscowość <b>GOLINA</b>
1. Nazwa <b>CZWORAK w zespole dworsko-folwarcznym</b>		2. Czas powstania XIX/XX w.	4. Adres  ul. Parkowa 6 62-590 Golina
8. Fotografia z opisem wskazującym orientację albo mapa z zaznaczonym stanowiskiem archeologicznym			5. Przynależność administracyjna  województwo: <b>WIELKOPOLSKIE</b>  powiat: <b>KONIŃSKI</b>  gmina: <b>GOLINA</b>
 			6. Formy ochrony          7. Opracowanie karty adresowej (autor, data, podpis) Włodzimierz Dopierała 23.06.2017 r.

<b>GEZ</b>	<b>KARTA ADRESOWA ZABYTKU NIERUCHOMEGO</b>		3. Miejscowość <b>GOLINA</b>
1. Nazwa <b>DOM w zespole dworsko-folwarcznym</b>		2. Czas powstania ok. 1900 r.	4. Adres ul. Parkowa 3 62-590 Golina
8. Fotografia z opisem wskazującym orientację albo mapa z zaznaczonym stanowiskiem archeologicznym			5. Przynależność administracyjna  województwo: <b>WIELKOPOLSKIE</b>  powiat: <b>KONIŃSKI</b>  gmina: <b>GOLINA</b>  6. Formy ochrony   7. Opracowanie karty adresowej (autor, data, podpis) Włodzimierz Dopierała 23.06.2017 r.
			
			

<b>GEZ</b>	<b>KARTA ADRESOWA ZABYTKU NIERUCHOMEGO</b>		3. Miejscowość <b>GOLINA</b>
1. Nazwa <b>DOM w zespole dworsko-folwarcznym</b>		2. Czas powstania ok. 1900 r.	4. Adres ul. Parkowa 4 62-590 Golina
8. Fotografia z opisem wskazującym orientację albo mapa z zaznaczonym stanowiskiem archeologicznym			5. Przynależność administracyjna  województwo: <b>WIELKOPOLSKIE</b>  powiat: <b>KONIŃSKI</b>  gmina: <b>GOLINA</b>
 			6. Formy ochrony    7. Opracowanie karty adresowej (autor, data, podpis) Włodzimierz Dopierała 23.06.2017 r.



<b>GEZ</b>	<b>KARTA ADRESOWA ZABYTKU NIERUCHOMEGO</b>		3. Miejscowość <b>GOLINA</b>
1. Nazwa <b>GORZELNIA w zespole dworsko-folwarcznym</b>		2. Czas powstania pocz. XX w.	4. Adres  ul. Parkowa 1 62-590 Golina
8. Fotografia z opisem wskazującym orientację albo mapa z zaznaczonym stanowiskiem archeologicznym    			5. Przynależność administracyjna  województwo: <b>WIELKOPOLSKIE</b>  powiat: <b>KONIŃSKI</b>  gmina: <b>GOLINA</b>
			6. Formy ochrony
			7. Opracowanie karty adresowej (autor, data, podpis) <b>Włodzimierz Dopierała</b> 23.06.2017 r.

<b>GEZ</b>	<b>KARTA ADRESOWA ZABYTKU NIERUCHOMEGO</b>		3. Miejscowość <b>GOLINA</b>
1. Nazwa <b>MAGISTRAT, ob. dom</b>		2. Czas powstania ok. 1920 r.	4. Adres  ul. 1 Maja 1 62-590 Golina
8. Fotografia z opisem wskazującym orientację albo mapa z zaznaczonym stanowiskiem archeologicznym			5. Przynależność administracyjna  województwo: <b>WIELKOPOLSKIE</b>  powiat: <b>KONIŃSKI</b>  gmina: <b>GOLINA</b>
			6. Formy ochrony
			7. Opracowanie karty adresowej (autor, data, podpis) Włodzimierz Dopierała 23.06.2017 r.

<b>GEZ</b>	<b>KARTA ADRESOWA ZABYTKU NIERUCHOMEGO</b>		3. Miejscowość <b>GOLINA</b>
1. Nazwa <b>SZKOŁA</b>		2. Czas powstania 1932 r.	4. Adres  ul. Wolności 20 62-590 Golina
8. Fotografia z opisem wskazującym orientację albo mapa z zaznaczonym stanowiskiem archeologicznym			5. Przynależność administracyjna  województwo: <b>WIELKOPOLSKIE</b>  powiat: <b>KONIŃSKI</b>  gmina: <b>GOLINA</b>
			6. Formy ochrony
			7. Opracowanie karty adresowej (autor, data, podpis) Włodzimierz Dopierała 23.06.2017 r.



<b>GEZ</b>	<b>KARTA ADRESOWA ZABYTKU NIERUCHOMEGO</b>		3. Miejscowość <b>GOLINA</b>
1. Nazwa <b>REMIZA STRAŻACKA</b>		2. Czas powstania pocz. XX w.	4. Adres  pl. Kazimierza Wielkiego 2 62-590 Golina
8. Fotografia z opisem wskazującym orientację albo mapa z zaznaczonym stanowiskiem archeologicznym    			5. Przynależność administracyjna  województwo: <b>WIELKOPOLSKIE</b>  powiat: <b>KONIŃSKI</b>  gmina: <b>GOLINA</b>
			6. Formy ochrony
			7. Opracowanie karty adresowej (autor, data, podpis) Włodzimierz Dopierała 23.06.2017 r.

<b>GEZ</b>	<b>KARTA ADRESOWA ZABYTKU NIERUCHOMEGO</b>		3. Miejscowość <b>GOLINA</b>
1. Nazwa <b>DOM</b>		2. Czas powstania ok. 1900 r.	4. Adres  pl. Kazimierza Wielkiego 19 62-590 Golina
8. Fotografia z opisem wskazującym orientację albo mapa z zaznaczonym stanowiskiem archeologicznym  			5. Przynależność administracyjna  województwo: <b>WIELKOPOLSKIE</b>  powiat: <b>KONIŃSKI</b>  gmina: <b>GOLINA</b>
			6. Formy ochrony
			7. Opracowanie karty adresowej (autor, data, podpis) Włodzimierz Dopierała 23.06.2017 r.

<b>GEZ</b>	<b>KARTA ADRESOWA ZABYTKU NIERUCHOMEGO</b>		3. Miejscowość <b>GOLINA</b>
1. Nazwa <b>DOM</b>		2. Czas powstania ok. 1900 r.	4. Adres pl. Kazimierza Wielkiego 21 62-590 Golina
8. Fotografia z opisem wskazującym orientację albo mapa z zaznaczonym stanowiskiem archeologicznym			5. Przynależność administracyjna  województwo: <b>WIELKOPOLSKIE</b>  powiat: <b>KONIŃSKI</b>  gmina: <b>GOLINA</b>  6. Formy ochrony    7. Opracowanie karty adresowej (autor, data, podpis) Włodzimierz Dopierała 23.06.2017 r.
			
			



<b>GEZ</b>	<b>KARTA ADRESOWA ZABYTKU NIERUCHOMEGO</b>		3. Miejscowość <b>GOLINA</b>
1. Nazwa <b>DOM</b>		2. Czas powstania ok. 1900 r.	4. Adres  ul. Kościelna 16 62-590 Golina
8. Fotografia z opisem wskazującym orientację albo mapa z zaznaczonym stanowiskiem archeologicznym  			5. Przynależność administracyjna  województwo: <b>WIELKOPOLSKIE</b>  powiat: <b>KONIŃSKI</b>  gmina: <b>GOLINA</b>
			6. Formy ochrony
			7. Opracowanie karty adresowej (autor, data, podpis) Włodzimierz Dopierała 23.06.2017 r.

<b>GEZ</b>	<b>KARTA ADRESOWA ZABYTKU NIERUCHOMEGO</b>		3. Miejscowość <b>GOLINA</b>
1. Nazwa <b>DOM</b>		2. Czas powstania 1927 r.	4. Adres  ul. 1 Maja 3 62-590 Golina
8. Fotografia z opisem wskazującym orientację albo mapa z zaznaczonym stanowiskiem archeologicznym			5. Przynależność administracyjna  województwo: <b>WIELKOPOLSKIE</b>  powiat: <b>KONIŃSKI</b>  gmina: <b>GOLINA</b>
			6. Formy ochrony
			7. Opracowanie karty adresowej (autor, data, podpis) Włodzimierz Dopierała 23.06.2017 r.

<b>GEZ</b>	<b>KARTA ADRESOWA ZABYTKU NIERUCHOMEGO</b>		3. Miejscowość <b>GOLINA</b>
1. Nazwa <b>DOM</b>		2. Czas powstania ok. 1910 r.	4. Adres  ul. 1 Maja 30 62-590 Golina
8. Fotografia z opisem wskazującym orientację albo mapa z zaznaczonym stanowiskiem archeologicznym			5. Przynależność administracyjna  województwo: <b>WIELKOPOLSKIE</b>  powiat: <b>KONIŃSKI</b>  gmina: <b>GOLINA</b>  6. Formy ochrony    7. Opracowanie karty adresowej (autor, data, podpis) Włodzimierz Dopierała 23.06.2017 r.
			
			



<b>GEZ</b>	<b>KARTA ADRESOWA ZABYTKU NIERUCHOMEGO</b>		3. Miejscowość <b>GOLINA</b>
1. Nazwa <b>DOM</b>		2. Czas powstania ok. 1920 r.	4. Adres  ul. 1 Maja 44 62-590 Golina
8. Fotografia z opisem wskazującym orientację albo mapa z zaznaczonym stanowiskiem archeologicznym			5. Przynależność administracyjna  województwo: <b>WIELKOPOLSKIE</b>  powiat: <b>KONIŃSKI</b>  gmina: <b>GOLINA</b>
			6. Formy ochrony
			7. Opracowanie karty adresowej (autor, data, podpis) Włodzimierz Dopierała 23.06.2017 r.

<b>GEZ</b>	<b>KARTA ADRESOWA ZABYTKU NIERUCHOMEGO</b>		3. Miejscowość <b>GOLINA</b>
1. Nazwa <b>DOM</b>		2. Czas powstania ok. 1915 r.	4. Adres  ul. 1 Maja 53/55 62-590 Golina
8. Fotografia z opisem wskazującym orientację albo mapa z zaznaczonym stanowiskiem archeologicznym			5. Przynależność administracyjna  województwo: <b>WIELKOPOLSKIE</b>  powiat: <b>KONIŃSKI</b>  gmina: <b>GOLINA</b>  6. Formy ochrony    7. Opracowanie karty adresowej (autor, data, podpis) Włodzimierz Dopierała 23.06.2017 r.
 			

<b>GEZ</b>	<b>KARTA ADRESOWA ZABYTKU NIERUCHOMEGO</b>		3. Miejscowość <b>GOLINA</b>		
1. Nazwa <b>DOM</b>		2. Czas powstania XIX/XX w.	4. Adres  ul. Mickiewicza 5/7 62-590 Golina		
8. Fotografia z opisem wskazującym orientację albo mapa z zaznaczonym stanowiskiem archeologicznym    					
			5. Przynależność administracyjna  województwo: <b>WIELKOPOLSKIE</b>  powiat: <b>KONIŃSKI</b>  gmina: <b>GOLINA</b>		
			6. Formy ochrony		
			7. Opracowanie karty adresowej (autor, data, podpis) Włodzimierz Dopierała 23.06.2017 r.		



<b>GEZ</b>	<b>KARTA ADRESOWA ZABYTKU NIERUCHOMEGO</b>		3. Miejscowość <b>GOLINA</b>
1. Nazwa <b>DOM</b>		2. Czas powstania 1920-1924 r.	4. Adres  ul. Mickiewicza 16 62-590 Golina
8. Fotografia z opisem wskazującym orientację albo mapa z zaznaczonym stanowiskiem archeologicznym			5. Przynależność administracyjna  województwo: <b>WIELKOPOLSKIE</b>  powiat: <b>KONIŃSKI</b>  gmina: <b>GOLINA</b>  6. Formy ochrony    7. Opracowanie karty adresowej (autor, data, podpis) Włodzimierz Dopierała 23.06.2017 r.
 			

<b>GEZ</b>	<b>KARTA ADRESOWA ZABYTKU NIERUCHOMEGO</b>		3. Miejscowość <b>GOLINA</b>
1. Nazwa <b>DOM</b>		2. Czas powstania ok. 1929 r.	4. Adres  ul. Mickiewicza 20 62-590 Golina
8. Fotografia z opisem wskazującym orientację albo mapa z zaznaczonym stanowiskiem archeologicznym			5. Przynależność administracyjna  województwo: <b>WIELKOPOLSKIE</b>  powiat: <b>KONIŃSKI</b>  gmina: <b>GOLINA</b>
 			6. Formy ochrony    7. Opracowanie karty adresowej (autor, data, podpis) Włodzimierz Dopierała 23.06.2017 r.

<b>GEZ</b>	<b>KARTA ADRESOWA ZABYTKU NIERUCHOMEGO</b>		3. Miejscowość <b>GOLINA</b>
1. Nazwa <b>DOM</b>		2. Czas powstania ok. 1920 r.	4. Adres  ul. Mickiewicza 25 62-590 Golina
8. Fotografia z opisem wskazującym orientację albo mapa z zaznaczonym stanowiskiem archeologicznym  			5. Przynależność administracyjna  województwo: <b>WIELKOPOLSKIE</b>  powiat: <b>KONIŃSKI</b>  gmina: <b>GOLINA</b>
			6. Formy ochrony
			7. Opracowanie karty adresowej (autor, data, podpis) Włodzimierz Dopierala 23.06.2017 r.






<b>GEZ</b>	<b>KARTA ADRESOWA ZABYTKU NIERUCHOMEGO</b>		3. Miejscowość <b>GOLINA</b>
1. Nazwa <b>DOM w zespole domu</b>		2. Czas powstania 1919 r.	4. Adres  ul. Poniatowskiego 53 62-590 Golina
8. Fotografia z opisem wskazującym orientację albo mapa z zaznaczonym stanowiskiem archeologicznym    			5. Przynależność administracyjna
			województwo: <b>WIELKOPOLSKIE</b>  powiat: <b>KONIŃSKI</b>  gmina: <b>GOLINA</b>
			6. Formy ochrony
			7. Opracowanie karty adresowej (autor, data, podpis) Włodzimierz Dopierała 23.06.2017 r.



<b>GEZ</b>	<b>KARTA ADRESOWA ZABYTKU NIERUCHOMEGO</b>		3. Miejscowość <b>GOLINA</b>
1. Nazwa <b>STODOŁA w zespole domu</b>		2. Czas powstania 1919 r.	4. Adres  ul. Poniatowskiego 53 62-590 Golina
8. Fotografia z opisem wskazującym orientację albo mapa z zaznaczonym stanowiskiem archeologicznym   			5. Przynależność administracyjna  województwo: <b>WIELKOPOLSKIE</b>  powiat: <b>KONIŃSKI</b>  gmina: <b>GOLINA</b>
			6. Formy ochrony
			7. Opracowanie karty adresowej (autor, data, podpis) Włodzimierz Dopierała 23.06.2017 r.

<b>GEZ</b>	<b>KARTA ADRESOWA ZABYTKU NIERUCHOMEGO</b>		3. Miejscowość <b>GOLINA</b>
1. Nazwa <b>DOM</b>		2. Czas powstania ok. 1900 r.	4. Adres  ul. Słowackiego 20 62-590 Golina
8. Fotografia z opisem wskazującym orientację albo mapa z zaznaczonym stanowiskiem archeologicznym			5. Przynależność administracyjna  województwo: <b>WIELKOPOLSKIE</b>  powiat: <b>KONIŃSKI</b>  gmina: <b>GOLINA</b>  6. Formy ochrony  miejscowy plan zagospodarowania przestrzennego Uchwała Nr XXIV/119/2008 z dnia 04.09.2008 r.  7. Opracowanie karty adresowej (autor, data, podpis) Włodzimierz Dopierała 23.06.2017 r.
 			






<b>GEZ</b>	<b>KARTA ADRESOWA ZABYTKU NIERUCHOMEGO</b>		3. Miejscowość <b>GOLINA</b>
1. Nazwa <b>ZAKŁAD UTYLIZACJI ODPADÓW, ob. magazyny</b>		2. Czas powstania 1942-1944 r.	4. Adres  ul. 1 Maja 52 62-590 Golina
8. Fotografia z opisem wskazującym orientację albo mapa z zaznaczonym stanowiskiem archeologicznym			5. Przynależność administracyjna  województwo: <b>WIELKOPOLSKIE</b>  powiat: <b>KONIŃSKI</b>  gmina: <b>GOLINA</b>
			6. Formy ochrony
			7. Opracowanie karty adresowej (autor, data, podpis) Włodzimierz Dopierała 23.06.2017 r.

<b>GEZ</b>	<b>KARTA ADRESOWA ZABYTKU NIERUCHOMEGO</b>		3. Miejscowość <b>KAWNICE</b>
1. Nazwa <b>KOŚCIÓŁ PAR. P.W. MB POCIESZENIA</b>		2. Czas powstania 1948-1951 r.	4. Adres  Kawnice 62-590 Golina
8. Fotografia z opisem wskazującym orientację albo mapa z zaznaczonym stanowiskiem archeologicznym			5. Przynależność administracyjna  województwo: <b>WIELKOPOLSKIE</b>  powiat: <b>KONIŃSKI</b>  gmina: <b>GOLINA</b>
 			6. Formy ochrony
 			7. Opracowanie karty adresowej (autor, data, podpis) Włodzimierz Dopierała 23.06.2017 r.

<b>GEZ</b>	<b>KARTA ADRESOWA ZABYTKU NIERUCHOMEGO</b>		3. Miejscowość <b>KAWNICE</b>
1. Nazwa <b>PLEBANIA w zespole kościoła p.w. MB Pocieszenia</b>		2. Czas powstania 1948 r.	4. Adres  Kawnice 4 62-590 Golina
8. Fotografia z opisem wskazującym orientację albo mapa z zaznaczonym stanowiskiem archeologicznym			5. Przynależność administracyjna  województwo: <b>WIELKOPOLSKIE</b>  powiat: <b>KONIŃSKI</b>  gmina: <b>GOLINA</b>
 			6. Formy ochrony    7. Opracowanie karty adresowej (autor, data, podpis) Włodzimierz Dopierała 23.06.2017 r.




<b>GEZ</b>	<b>KARTA ADRESOWA ZABYTKU NIERUCHOMEGO</b>		3. Miejscowość <b>KAWNICE</b>
1. Nazwa <b>ORGANISTÓWKA w zespole kościoła p.w. MB Pocieszenia</b>		2. Czas powstania 1912 r.	4. Adres  Kawnice 2 62-590 Golina
8. Fotografia z opisem wskazującym orientację albo mapa z zaznaczonym stanowiskiem archeologicznym			5. Przynależność administracyjna  województwo: <b>WIELKOPOLSKIE</b>  powiat: <b>KONIŃSKI</b>  gmina: <b>GOLINA</b>
 			6. Formy ochrony    7. Opracowanie karty adresowej (autor, data, podpis) Włodzimierz Dopierała 23.06.2017 r.

<b>GEZ</b>	<b>KARTA ADRESOWA ZABYTKU NIERUCHOMEGO</b>	3. Miejscowość <b>KAWNICE</b>
1. Nazwa <b>OGRODZENIE w zespole kościoła p.w. MB Pocieszenia</b>		2. Czas powstania 1 poł. XX w.
8. Fotografia z opisem wskazującym orientację albo mapa z zaznaczonym stanowiskiem archeologicznym		4. Adres  Kawnice 62-590 Golina
		5. Przynależność administracyjna  województwo: <b>WIELKOPOLSKIE</b>  powiat: <b>KONIŃSKI</b>  gmina: <b>GOLINA</b>
		6. Formy ochrony    7. Opracowanie karty adresowej (autor, data, podpis) <b>Włodzimierz Dopierała</b> <b>23.06.2017 r.</b>

<b>GEZ</b>	<b>KARTA ADRESOWA ZABYTKU NIERUCHOMEGO</b>		3. Miejscowość <b>KAWNICE</b>
1. Nazwa <b>STAJNIA w zespole kościoła p.w. MB Pocieszenia</b>		2. Czas powstania ok. 1908 r.	4. Adres  Kawnice 62-590 Golina
8. Fotografia z opisem wskazującym orientację albo mapa z zaznaczonym stanowiskiem archeologicznym			5. Przynależność administracyjna  województwo: <b>WIELKOPOLSKIE</b>  powiat: <b>KONIŃSKI</b>  gmina: <b>GOLINA</b>
 			6. Formy ochrony          7. Opracowanie karty adresowej (autor, data, podpis) <b>Włodzimierz Dopierała</b> 23.06.2017 r.





<b>GEZ</b>	<b>KARTA ADRESOWA ZABYTKU NIERUCHOMEGO</b>		3. Miejscowość <b>KAWNICE</b>
1. Nazwa <b>CMENTARZ KATOLICKI</b>		2. Czas powstania 2 poł. XIX w.	4. Adres  Kawnice 62-590 Golina
8. Fotografia z opisem wskazującym orientację albo mapa z zaznaczonym stanowiskiem archeologicznym			5. Przynależność administracyjna  województwo: <b>WIELKOPOLSKIE</b>  powiat: <b>KONIŃSKI</b>  gmina: <b>GOLINA</b>
			6. Formy ochrony
			7. Opracowanie karty adresowej (autor, data, podpis) Włodzimierz Dopierała 23.06.2017 r.

<b>GEZ</b>	<b>KARTA ADRESOWA ZABYTKU NIERUCHOMEGO</b>		3. Miejscowość <b>KAWNICE</b>
1. Nazwa <b>KAPLICZKA w zespole cmentarza katolickiego</b>		2. Czas powstania 1 poł. XIX w.	4. Adres  Kawnice 62-590 Golina
8. Fotografia z opisem wskazującym orientację albo mapa z zaznaczonym stanowiskiem archeologicznym			5. Przynależność administracyjna  województwo: <b>WIELKOPOLSKIE</b>  powiat: <b>KONIŃSKI</b>  gmina: <b>GOLINA</b>
			6. Formy ochrony
			7. Opracowanie karty adresowej (autor, data, podpis) Włodzimierz Dopierała 23.06.2017 r.



<p><b>GEZ</b></p>	<p><b>KARTA ADRESOWA ZABYTKU NIERUCHOMEGO</b></p>	<p>3. Miejscowość <b>KAWNICE</b></p>
<p>1. Nazwa <b>PARK w zespole dworskim</b></p>	<p>2. Czas powstania 2 poł. XIX w.</p>	<p>4. Adres Kawnice 62-590 Golina</p>
<p>8. Fotografia z opisem wskazującym orientację albo mapa z zaznaczonym stanowiskiem archeologicznym</p> <div style="display: flex; justify-content: space-around;">   </div>		<p>5. Przynależność administracyjna</p> <p>województwo: <b>WIELKOPOLSKIE</b></p> <p>powiat: <b>KONIŃSKI</b></p> <p>gmina: <b>GOLINA</b></p>
		<p>6. Formy ochrony</p> <p>Rejestr zabytków Nr A-18/53 z dnia 20.06.1949 r.</p>
		<p>7. Opracowanie karty adresowej (autor, data, podpis) Włodzimierz Dopierała 23.06.2017 r.</p>



<b>GEZ</b>	<b>KARTA ADRESOWA ZABYTKU NIERUCHOMEGO</b>		3. Miejscowość <b>KAWNICE</b>
1. Nazwa <b>BRAMA w zespole dworskim</b>		2. Czas powstania 1 poł. XIX w.	4. Adres  Kawnice 62-590 Golina
8. Fotografia z opisem wskazującym orientację albo mapa z zaznaczonym stanowiskiem archeologicznym			5. Przynależność administracyjna  województwo: <b>WIELKOPOLSKIE</b>  powiat: <b>KONIŃSKI</b>  gmina: <b>GOLINA</b>
 			6. Formy ochrony    7. Opracowanie karty adresowej (autor, data, podpis) Włodzimierz Dopierała 23.06.2017 r.


<b>GEZ</b>	<b>KARTA ADRESOWA ZABYTKU NIERUCHOMEGO</b>		3. Miejscowość <b>KAWNICE</b>
1. Nazwa <b>ZAJAZD, ob. dom</b>		2. Czas powstania ok. 1908 r.	4. Adres  Kawnice 15/17 62-590 Golina
8. Fotografia z opisem wskazującym orientację albo mapa z zaznaczonym stanowiskiem archeologicznym			5. Przynależność administracyjna  województwo: <b>WIELKOPOLSKIE</b>  powiat: <b>KONIŃSKI</b>  gmina: <b>GOLINA</b>
 			6. Formy ochrony          7. Opracowanie karty adresowej (autor, data, podpis) Włodzimierz Dopierała 23.06.2017 r.

<b>GEZ</b>	<b>KARTA ADRESOWA ZABYTKU NIERUCHOMEGO</b>		3. Miejscowość <b>KAWNICE</b>
1. Nazwa <b>WIATRAK PALTRAK</b>		2. Czas powstania 2 poł. XIX w.	4. Adres  Kawnice 62-590 Golina
8. Fotografia z opisem wskazującym orientację albo mapa z zaznaczonym stanowiskiem archeologicznym			5. Przynależność administracyjna  województwo: <b>WIELKOPOLSKIE</b>  powiat: <b>KONIŃSKI</b>  gmina: <b>GOLINA</b>
			6. Formy ochrony
			7. Opracowanie karty adresowej (autor, data, podpis) Włodzimierz Dopierała 23.06.2017 r.





<b>GEZ</b>	<b>KARTA ADRESOWA ZABYTKU NIERUCHOMEGO</b>		3. Miejscowość <b>KOLNO</b>
1. Nazwa <b>DOM</b>		2. Czas powstania ok. 1900 r.	4. Adres  Kolno 8 62-590 Golina
8. Fotografia z opisem wskazującym orientację albo mapa z zaznaczonym stanowiskiem archeologicznym			5. Przynależność administracyjna  województwo: <b>WIELKOPOLSKIE</b>  powiat: <b>KONIŃSKI</b>  gmina: <b>GOLINA</b>
 			6. Formy ochrony    7. Opracowanie karty adresowej (autor, data, podpis) Włodzimierz Dopierała 23.06.2017 r.

<b>GEZ</b>	<b>KARTA ADRESOWA ZABYTKU NIERUCHOMEGO</b>		3. Miejscowość <b>KRAŚNICA</b>
1. Nazwa <b>KAPLICZKA</b>		2. Czas powstania ok. 1935 r.	4. Adres  Kraśnica 62-590 Golina
8. Fotografia z opisem wskazującym orientację albo mapa z zaznaczonym stanowiskiem archeologicznym			5. Przynależność administracyjna  województwo: <b>WIELKOPOLSKIE</b>  powiat: <b>KONIŃSKI</b>  gmina: <b>GOLINA</b>
			6. Formy ochrony  miejscowy plan zagospodarowania przestrzennego Uchwała Nr V/27/2007 z dnia 08.02.2007 r.
			7. Opracowanie karty adresowej (autor, data, podpis) Włodzimierz Dopierała 23.06.2017 r.

<b>GEZ</b>	<b>KARTA ADRESOWA ZABYTKU NIERUCHOMEGO</b>		3. Miejscowość <b>LUBIECZ</b>
1. Nazwa <b>DOM</b>		2. Czas powstania k. XIX w.	4. Adres  Lubiecz 13 62-590 Golina
8. Fotografia z opisem wskazującym orientację albo mapa z zaznaczonym stanowiskiem archeologicznym			5. Przynależność administracyjna  województwo: <b>WIELKOPOLSKIE</b>  powiat: <b>KONIŃSKI</b>  gmina: <b>GOLINA</b>
			6. Formy ochrony    7. Opracowanie karty adresowej (autor, data, podpis) Włodzimierz Dopierała 23.06.2017 r.




<b>GEZ</b>	<b>KARTA ADRESOWA ZABYTKU NIERUCHOMEGO</b>		3. Miejscowość <b>MYŚLIBÓRZ</b>
1. Nazwa <b>KOŚCIÓŁ PAR. P.W. ŚW. MATEUSZA</b>		2. Czas powstania pocz. XVI w., 2 poł. XVII w., XVIII w., k. XIX w.	4. Adres  Myślibórz 62-590 Golina
8. Fotografia z opisem wskazującym orientację albo mapa z zaznaczonym stanowiskiem archeologicznym			5. Przynależność administracyjna  województwo: <b>WIELKOPOLSKIE</b>  powiat: <b>KONIŃSKI</b>  gmina: <b>GOLINA</b>
			6. Formy ochrony  Rejestr zabytków Nr A-165/1032 z dnia 12.03.1970 r.
			7. Opracowanie karty adresowej (autor, data, podpis) Włodzimierz Dopierała 23.06.2017 r.








<b>GEZ</b>	<b>KARTA ADRESOWA ZABYTKU NIERUCHOMEGO</b>	3. Miejscowość <b>MYŚLIBÓRZ</b>
1. Nazwa <b>PLEBANIA w zespole kościoła p.w. św. Mateusza</b>		2. Czas powstania 1885 r.
8. Fotografia z opisem wskazującym orientację albo mapa z zaznaczonym stanowiskiem archeologicznym		4. Adres  Myślibórz 5 62-590 Golina
 		5. Przynależność administracyjna  województwo: <b>WIELKOPOLSKIE</b>  powiat: <b>KONIŃSKI</b>  gmina: <b>GOLINA</b>
		6. Formy ochrony
		7. Opracowanie karty adresowej (autor, data, podpis) Włodzimierz Dopierała 23.06.2017 r.

<b>GEZ</b>	<b>KARTA ADRESOWA ZABYTKU NIERUCHOMEGO</b>		3. Miejscowość <b>MYŚLIBÓRZ</b>
1. Nazwa <b>OGRODZENIE plebanii w zespole kościoła p.w. św. Mateusza</b>		2. Czas powstania k. XIX w.	4. Adres  Myślibórz 62-590 Golina
8. Fotografia z opisem wskazującym orientację albo mapa z zaznaczonym stanowiskiem archeologicznym			5. Przynależność administracyjna  województwo: <b>WIELKOPOLSKIE</b>  powiat: <b>KONIŃSKI</b>  gmina: <b>GOLINA</b>
 			6. Formy ochrony          7. Opracowanie karty adresowej (autor, data, podpis) Włodzimierz Dopierała 23.06.2017 r.

<b>GEZ</b>	<b>KARTA ADRESOWA ZABYTKU NIERUCHOMEGO</b>		3. Miejscowość <b>MYŚLIBÓRZ</b>
1. Nazwa <b>CMENTARZ KATOLICKI</b>		2. Czas powstania 1 poł. XIX w.	4. Adres  Myślubórz 62-590 Golina
8. Fotografia z opisem wskazującym orientację albo mapa z zaznaczonym stanowiskiem archeologicznym			5. Przynależność administracyjna  województwo: <b>WIELKOPOLSKIE</b>  powiat: <b>KONIŃSKI</b>  gmina: <b>GOLINA</b>
			6. Formy ochrony  Rejestr zabytków Nr A-496/237 z dnia 23.02.1994 r.  7. Opracowanie karty adresowej (autor, data, podpis) Włodzimierz Dopierała 23.06.2017 r.



<p><b>GEZ</b></p>	<p><b>KARTA ADRESOWA ZABYTKU NIERUCHOMEGO</b></p>	<p>3. Miejscowość <b>MYŚLIBÓRZ</b></p>
<p>1. Nazwa <b>OGRODZENIE Z BRAMĄ w zespole cmentarza katolickiego</b></p>	<p>2. Czas powstania 1 poł. XIX w.</p>	<p>4. Adres Myślibórz 62-590 Golina</p>
<p>8. Fotografia z opisem wskazującym orientację albo mapa z zaznaczonym stanowiskiem archeologicznym</p> <div style="display: flex; justify-content: space-around;">   </div>		<p>5. Przynależność administracyjna</p> <p>województwo: <b>WIELKOPOLSKIE</b></p> <p>powiat: <b>KONIŃSKI</b></p> <p>gmina: <b>GOLINA</b></p>
		<p>6. Formy ochrony</p> <p>Rejestr zabytków Nr A-496/237 z dnia 23.02.1994 r.</p>
		<p>7. Opracowanie karty adresowej (autor, data, podpis) Włodzimierz Dopierała 23.06.2017 r.</p>

<b>GEZ</b>	<b>KARTA ADRESOWA ZABYTKU NIERUCHOMEGO</b>		3. Miejscowość <b>RADOLINA</b>
1. Nazwa <b>CZWORAK w zespole dworskim</b>		2. Czas powstania 2 poł. XIX w.	4. Adres  Radolina 41,43,44,45 62-590 Golina
8. Fotografia z opisem wskazującym orientację albo mapa z zaznaczonym stanowiskiem archeologicznym			5. Przynależność administracyjna  województwo: <b>WIELKOPOLSKIE</b>  powiat: <b>KONIŃSKI</b>  gmina: <b>GOLINA</b>
 			6. Formy ochrony    7. Opracowanie karty adresowej (autor, data, podpis) Włodzimierz Dopierała 23.06.2017 r.



<b>GEZ</b>	<b>KARTA ADRESOWA ZABYTKU NIERUCHOMEGO</b>	3. Miejscowość <b>RADOLINA</b>
1. Nazwa <b>PARK w zespole dworskim</b>	2. Czas powstania k. XIX w.	4. Adres  Radolina 62-590 Golina
8. Fotografia z opisem wskazującym orientację albo mapa z zaznaczonym stanowiskiem archeologicznym		
		5. Przynależność administracyjna  województwo: <b>WIELKOPOLSKIE</b>  powiat: <b>KONIŃSKI</b>  gmina: <b>GOLINA</b>
		6. Formy ochrony     7. Opracowanie karty adresowej (autor, data, podpis) Włodzimierz Dopierała 23.06.2017 r.





<b>GEZ</b>	<b>KARTA ADRESOWA ZABYTKU NIERUCHOMEGO</b>		3. Miejscowość <b>ROSOCHA KOLONIA</b>
1. Nazwa <b>CMENTARZ EWANGELICKO-AUGSBURSKI</b>		2. Czas powstania 2 poł. XIX w.	4. Adres  Rosocha Kolonia 62-590 Golina
8. Fotografia z opisem wskazującym orientację albo mapa z zaznaczonym stanowiskiem archeologicznym			5. Przynależność administracyjna  województwo: <b>WIELKOPOLSKIE</b>  powiat: <b>KONIŃSKI</b>  gmina: <b>GOLINA</b>
			6. Formy ochrony  Rejestr zabytków Nr A-505/246 z dnia 09.05.1994 r.
			7. Opracowanie karty adresowej (autor, data, podpis) Włodzimierz Dopierała 23.06.2017 r.





<b>GEZ</b>	<b>KARTA ADRESOWA ZABYTKU NIERUCHOMEGO</b>		3. Miejscowość <b>SPŁAWIE</b>
1. Nazwa <b>SZKOŁA, ob. dom</b>		2. Czas powstania ok. 1919 r.	4. Adres  Spławie 49 62-590 Golina
8. Fotografia z opisem wskazującym orientację albo mapa z zaznaczonym stanowiskiem archeologicznym			5. Przynależność administracyjna  województwo: <b>WIELKOPOLSKIE</b>  powiat: <b>KONIŃSKI</b>  gmina: <b>GOLINA</b>
 			6. Formy ochrony          7. Opracowanie karty adresowej (autor, data, podpis) Włodzimierz Dopierała 23.06.2017 r.



<b>GEZ</b>	<b>KARTA ADRESOWA ZABYTKU NIERUCHOMEGO</b>		3. Miejscowość <b>WĘGLEWSKIE HOLENDRY</b>
1. Nazwa <b>CMENTARZ EWANGELICKO-AUGSBURSKI</b>		2. Czas powstania 1 poł. XIX w.	4. Adres  Węglewskie Holendry 62-590 Golina
8. Fotografia z opisem wskazującym orientację albo mapa z zaznaczonym stanowiskiem archeologicznym			5. Przynależność administracyjna  województwo: <b>WIELKOPOLSKIE</b>  powiat: <b>KONIŃSKI</b>  gmina: <b>GOLINA</b>
			6. Formy ochrony  Rejestr zabytków Nr A-506/247 z dnia 09.05.1994 r.
			7. Opracowanie karty adresowej (autor, data, podpis) Włodzimierz Dopierała 23.06.2017 r.

<b>GEZ</b>	<b>KARTA ADRESOWA ZABYTKU NIERUCHOMEGO</b>		3. Miejscowość <b>WĘGLEWSKIE HOLENDRY</b>
1. Nazwa <b>KANTORAT, ob. dom</b>		2. Czas powstania 1927 r.	4. Adres  Węglewskie Holendry 3 62-590 Golina
8. Fotografia z opisem wskazującym orientację albo mapa z zaznaczonym stanowiskiem archeologicznym    			5. Przynależność administracyjna  województwo: <b>WIELKOPOLSKIE</b>  powiat: <b>KONIŃSKI</b>  gmina: <b>GOLINA</b>
			6. Formy ochrony
			7. Opracowanie karty adresowej (autor, data, podpis) Włodzimierz Dopierała 23.06.2017 r.



<b>GEZ</b>	<b>KARTA ADRESOWA ZABYTKU NIERUCHOMEGO</b>		3. Miejscowość <b>WĘGLEWSKIE HOLENDRY</b>
1. Nazwa <b>DOM</b>		2. Czas powstania 1866 r.	4. Adres  Węglewskie Holendry 8 62-590 Golina
8. Fotografia z opisem wskazującym orientację albo mapa z zaznaczonym stanowiskiem archeologicznym			5. Przynależność administracyjna  województwo: <b>WIELKOPOLSKIE</b>  powiat: <b>KONIŃSKI</b>  gmina: <b>GOLINA</b>
			6. Formy ochrony
			7. Opracowanie karty adresowej (autor, data, podpis) Włodzimierz Dopierała 23.06.2017 r.