

Zarządzenie Nr 2/2024
Burmistrza Goliny
z dnia 17 stycznia 2024 roku

w sprawie przeprowadzenia konsultacji społecznych w zakresie zaopiniowania „Strategii Rozwoju Miejscowości Golina”

Na podstawie art. 5a i art. 30 ust. 1 ustawy z dnia 8 marca 1990 r. o samorządzie gminnym (tj. Dz. U. z 2023 r. poz. 40, 572, 1463, 1688 z późn. zm.) oraz Uchwały nr XXIX/162/2005 Rady Miejskiej w Golinie z 30 marca 2005 r. w sprawie zasad i trybu przeprowadzenia konsultacji z mieszkańcami gminy Golina zarządzam, co następuje:

§ 1. 1 Przeprowadzenie konsultacji społecznych w zakresie zaopiniowania „Strategii Rozwoju Miejscowości Golina”.

2. Forma konsultacji: konsultacje zostaną przeprowadzone na zebraniu mieszkańców Miasta Golina w dniu 26.01.2024 r.
3. Sposób publikacji: umieszczenie obwieszczenia na tablicy ogłoszeń w Urzędzie Miejskim oraz terenie Miasta Golina, umieszczenie na stronie www.bip.golina.pl.
4. Zasięg terytorialny: mieszkańcy Miasta Golina tj.: Osiedla Wschód, Osiedla Zachód, Osiedla Starówka, stale zamieszkała na terenie, na którym mają być przeprowadzone konsultacje, posiadające czynne prawo wyborcze do samorządu gminnego.
5. Projekt pn. „**Strategia Rozowju Miejscowości Golina**” stanowi załącznik nr 1 do niniejszego Zarządzenia.
6. Z przebiegu konsultacji sporządza się protokół zawierający informacje o przedmiocie, formie, terminie i organizacjach i osobach uczestniczących w konsultacjach oraz opiniach zgłoszonych w toku konsultacji. Protokół powinien zawierać również zgłoszone propozycje ewentualnych zmian w konsultowanym projekcie.
7. Konsultacje mają charakter opiniodawczy.

§ 2. Wykonanie zarządzenia powierza się Sekretarzowi Goliny.

§ 3. Zarządzenie wchodzi w życie z dniem podpisania.


Burmistrz Goliny
Mirosław Durczyński

SPIS TREŚCI

I.	WSTĘP.....	2
II.	Karta diagnozy zaawansowania Odnovy Miejscowości	3
III.	Historia miejscowości.....	5
IV.	Sprawozdanie z wizji w terenie.....	7
V.	Analiza zasobów.....	10
VI.	Analiza SWOT	15
VII.	Analiza potencjału rozwojowego.....	17
VIII.	Wnioski z analizy.....	18
IX.	Wizja.....	19
X.	Program długoterminowy Odnovy Miejscowości.....	20
XI.	Program krótkoterminowy Odnovy Miejscowości.....	27

I. WSTĘP

Niniejszy dokument powstał w wyniku prac członków Grupy Odnowy Miejscowości Golina biorących udział w warsztatach organizowanych w dniach 12,18 grudnia 2023 r. w ramach programu „Wielkopolska Odnowa Wsi 2020+”.

Strategia określa drogę do wyznaczonego celu, jakim jest poprawa warunków życia miejscowości Golina. Służy jego rozwojowi poprzez uporządkowanie działań podejmowanych przez różne grupy społeczności lokalnej. Ma charakter integracyjny w stosunku do mieszkańców, organizacji pozarządowych oraz urzędu miasta. Sołecka Strategia Rozwoju powstała z myślą o usystematyzowaniu dostępnej wiedzy na temat zasobów miejscowych, a równocześnie dla określenia dróg jej rozwoju na kolejne lata.

W założeniach, rozwój ten ma dotyczyć tworzenia i modernizacji miejscowej infrastruktury, poprawy warunków bytowych i bezpieczeństwa mieszkańców, promowania i aktywizacji działań środowisk lokalnych na rzecz zrównoważonego rozwoju miejscowości. Rozwój ten będzie postępował w sposób zapewniający pełne wykorzystanie i poszanowanie posiadanych zasobów przyrodniczych, kulturalnych i socjalnych, przy jednoczesnym zachowaniu tradycji i dziedzictwa kulturowego. Realizacja planowanych działań pozwoli na wielopłaszczyznową odnowę miejscowości, tym samym w sposób znaczący podniesie jakość życia jej mieszkańców.

W toku prac na strategią rozwoju miejscowości zrealizowano następujące zadania:

- Przeprowadzono analizę zasobów, która uświadomiła mieszkańcom jakie znaczenie mają te dobra dla dalszego rozwoju społeczności.
- Przeprowadzono analizę SWOT dla miejscowości, która określa jej mocne i słabe strony, występujące szanse i zagrożenia dla rozwoju.
- Sformułowano Wizję hasłową i opisową – opis stanu miejscowości i jej społeczności lokalnej, jaka ma być osiągnięta.
- Zaproponowano listę kluczowych zadań do realizacji w horyzoncie: krótkoterminowym (2 lat) oraz długoterminowym (5 lat). Plany prowadzą do urzeczywistnienia zawartej w strategii wizji, wskazują w jaki sposób i jakimi środkami mieszkańcy będą starali się go osiągnąć.

II. KARTA DIAGNOZY ZAAWANSOWANIA ODNOWY MIEJSCOWOŚCI wraz ze sprawozdaniem z wizji w terenie

Gmina: Golina

Miejscowość: Golina

Liczba mieszkańców: 4321

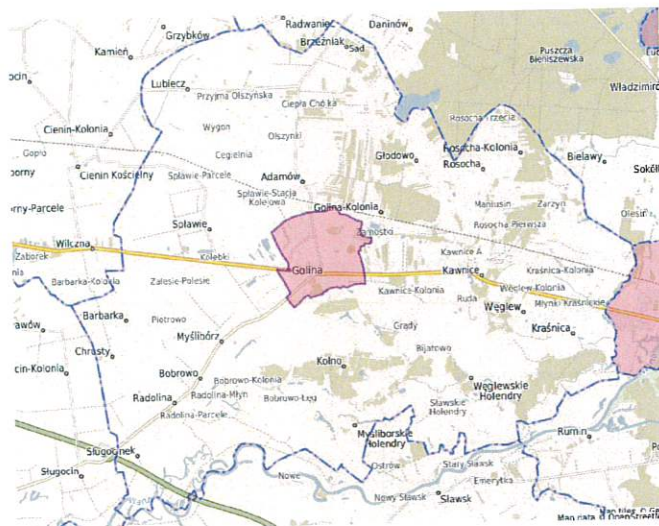
Faza odnowy	Zakres działań	*	Rozwój organizacyjny	*	Sterowanie rozwojem	*
	brak działań		brak organizacji, brak wyodrębnionych jednostek samorządu pomocniczego w miejscowości		brak planowania działań w wymiarze całej miejscowości	
	działania fragment. lub dotyczące wąskiej grupy		rozproszone działanie organizacji			
A Inicjalna	działania spontaniczne		zawiązana grupa odnowy miejscowości		opracowanie planu i programu odnowy dla całej miejscowości	
	porządkowanie miejscowości					
	projekty startowe (z programu krótkoterminowego)		podejmuje się kroki na rzecz skoordynowania działań organizacji w miejscowości		planowanie w krótkim horyzoncie czasowym	
	przekonywanie mieszkańców do idei odnowy miejscowości i integrowanie wokół pierwszych przedsięwzięć					
B Początkowa	różnorodne projekty (z programu długoterminowego) nastawione na usunięcie podstawowych barier i zaspokojenie głównych potrzeb	X	liczna grupa odnowy miejscowości (skupia przedstawicieli organizacji i instytucji)		systematyczne planowanie działań, (np. roczne plany rzeczowo-finansowe, kalendarze imprez)	X
			zawiązane stowarzyszenie na rzecz rozwoju (odnowy) miejscowości	X	wykorzystywanie gminnych instrumentów wsparcia	X
	pobudzenie mieszkańców do odnowy własnych posesji		skoordynowane działanie organizacji obecnych we miejscowości	X	proste instrumenty komunikacji wewnętrznej	X

C Zaawansowana	projekty jakościowo zmieniające kluczowe obszary życia oraz kształtujące strukturę miejscowości		„koalicja” organizacji i instytucji na rzecz odnowy miejscowości	projektowanie działań (projekty)	
	projekty wyróżniające miejscowość kształtuje się centrum miejscowości		liczne stowarzyszenie odnowy miejscowości	pozyskiwanie środków zewnętrznych	
	powszechne zaangażowanie mieszkańców w projekty publiczne		animacja aktywności poszczególnych grup mieszkańców	systematyczne planowanie rozwoju (aktualizowanie planu i programu odnowy miejscowości)	
	powszechna odnowa prywatnych posesji			rozwinięta komunikacja wewnętrzna	
D Całościowa	lokalnie oraz regionalnie powiązane ze sobą projekty wywołujące efekt synergiczny (nacisk na tworzenie miejsc pracy)		stowarzyszenie odnowy miejscowości instytucją rozwoju lokalnego (Centrum Aktywności Lokalnej)	kompleksowe i szczegółowe planowanie przestrzenne	
	uksztaltowane „centrum miejscowości”		Rozwój miejscowości oparty na aktywności kluczowych grup mieszkańców (rolników, przedsiębiorców, młodzieży, kobiet) i stowarzyszeń	powszechny udział grup mieszkańców w strategicznym planowaniu rozwoju	
	świadome kształtowanie czynników rozwoju (np. wykorzystania odnawialnych energii)			rozwinięta promocja oraz komunikacja z otoczeniem	
	projekty kreujące „miejscowości tematyczną”			instrumenty wsparcia działań prywatnych	
	dostosowanie projektów prywatnych do programu odnowy miejscowości				

Wstaw X gdy spełnia warunek

III. Historia miejscowości

Golina to miasto leżące w środkowo-zachodniej Polsce. Należy do województwa wielkopolskiego, powiatu konińskiego. Jest siedzibą gminy miejsko-wiejskiej Golina. Golina jest małym miastem z liczbą mieszkańców wynoszącą 4 321, powierzchnia miasta wynosi 3,5 km², gęstość zaludnienia wynosi 1 227,60osób/km².



HISTORIA – miasto z 660-letnią tradycją

Golina znana jest od XIV wieku. 22 stycznia 1362 roku król Kazimierz Wielki wystawił dokument lokacyjny dla miasta i do dzisiaj uważa się go za ojca miasta. Centralny plac Goliny nosi jego imię, a dla upamiętnienia lokacji w 1989 roku ustawiono pomnik króla Kazimierza Wielkiego.



Najstarsza wzmianka o Golinie pochodzi z 1338 roku i mówi o tym, iż było to miasto prywatne należące do rodu Golińskich, następnie do Żychlińskich. Miasto nigdy nie rozwinęło się w znaczniejszy ośrodek miejski. Na wojnę z Krzyżakami w 1458r. zobowiązane było wystawić 3 piechurów. W 1579 roku w mieście funkcjonowało już około 20 rzemieślników, w tym 6 gorzelników i 3 rybaków. Rozwój Goliny został zakłócony wielkim pożarem w 1611 roku, który zniszczył prawie całe miasto. Kroniki podają, że siedem lat po tym nieszczęściu w mieście stało tylko 17 domów i 5 rzemieślników.


Do rozbiorów Polski Golina administracyjnie była położona w województwie kaliskim. Przed II rozbiorem Polski na ziemie zachodniej Rzeczypospolitej wkroczyły wojska pruskie i zajęły również Golinę. Po podpisanym porozumieniu rozbiorowym 23 stycznia 1793r. Golina jako część Wielkopolski znalazła się pod panowaniem pruskim (liczyła tylko 618 mieszkańców). W latach 1807-1815 miasto było w Księstwie Warszawskim, a od 1815 roku w Królestwie Polskim. Car zmienia nawet województwa na gubernie. Golina w ramach tych zmian znalazła się w Gubernii Kaliskiej, a w powiecie konińskim.

Rozbiory negatywnie wpłynęły na rozwój miasta, pod panowaniem rosyjskim utraciło ono swoją pozycję. Mimo ciągłego przyrostu mieszkańców Golina w latach 1890-1921 straciła status miasta.

Rolniczy charakter terenu przyczynił się do rozwoju przetwórstwa. Funkcjonowały już wtedy: garbarnia, olejarnia, młyn, browar i gorzelnia. Po odzyskaniu niepodległości, staraniami ówczesnych władz, przywrócono Golinie prawa miejskie. W okresie II Rzeczypospolitej zanotowano rekordowy wzrost ludności do 3200 mieszkańców w 1939 roku.

W mieście zamieszkiwali mieszkańcy pochodzenia żydowskiego, znajdując tu sprzyjające warunki do życia i rozwoju). Niewiele wiemy o historii Żydów w Golinie." The Encyclopedia of Jewish Life before and during the Holocaust" pojawienie się Żydów w Golinie datuje na początek XVIII wieku. W 1808 roku w mieście żyło 227 wyznawców judaizmu, a piętnaście lat później powstała gmina wyznaniowa. W związku z nałożonymi w 1823 roku ograniczeniami osadnictwa żydowskiego, istotny rozwój tej społeczności nastąpił dopiero w drugiej połowie XIX wieku. Żydzi zajmowali się handlem i rzemiosłem, przyczyniając się do rozwoju gospodarczego miejscowości. W spisie powszechnym w 1921 roku 695 golinian zadeklarowało pochodzenie żydowskie. Po wybuchu II wojny światowej Żydzi zostali poddani licznym represjom - zmuszono ich do pracy na rzecz III Rzeszy, skonfiskowano majątek. W dniach 17 - 18 lipca 1940 roku Żydzi z Golicy zostali deportowani do Zagórowa, Grodzca i Rzgowa. Część z nich kilka miesięcy później trafiła do gett w Izbicy, Józefowie i Krasnymstawie. Pozostali golińscy Żydzi zostali rozstrzelani w lesie w pobliżu Kazimierza Biskupiego. Cmentarz żydowski w Golinie został zniszczony podczas II wojny światowej. Proces dewastacji trwał także po wyzwoleniu. W archiwach Żydowskiego Instytutu Historycznego zachowały się dokumenty dotyczące profanacji cmentarza w 1948 roku, kiedy to robotnicy firmy Bacutil podczas prac kanalizacyjnych rozkopali groby, rozrzucając wydobyte kości. Dziś na terenie nekropolii nie ma żadnych nagrobków. Kilka macew z tego cmentarza zabezpieczono w Muzeum Okręgowym w Koninie.

Herb gminy Golina - Herbem miasta Golina jest: „Tarcza dwudzielna w słup (pionowo) w polu lewym szachownica czerwono-srebrna, w polu prawym, błękitnym, pół-basza biała z ornamentami czarnymi.



Na terenie miasta Golina znajdują się różne piękne i wartościowe zabytki.

Do takich należy **Drewniany Kościół św. Jakuba Apostoła**, który został wybudowany w latach 1765 – 67 z bocznymi kaplicami z 1696 roku. Wnętrze świątyni podzielone jest na trzy nawy. Wyposażenie świątyni jest barokowe i rokokowe. Główny ołtarz jest barokowy z obrazem „Ukrzyżowanie” z około 1600 roku.

Zespół dworsko – folwarczny w skład, którego wchodzi dwór z XIX wieku rozbudowany na początku XX wieku. Otoczony jest parkiem krajobrazowym z początku XIX wieku o powierzchni 7 ha, z bogatym drzewostanem. W parku znajduje się także wysepka otoczona wodą, a ze skarpy roztacza się rozległy widok na dolinę Warty.

IV. Sprawozdanie z wizji w terenie

Miejsce i data przeprowadzenia wizji: 27.11.2023 r.

Miasto Golina będące siedzibą władz miejsko-wiejskiej gminy Golina, położone jest na terenie powiatu konińskiego w województwie wielkopolskim. Golina leży na skraju Pojezierza Kujawskiego i Doliny Konińskiej, na zachód od Konina. Golina posiada bardzo dobre warunki komunikacyjne. Przez miasto Golina przechodzą 2 drogi publiczne zaliczane do kategorii wojewódzkiej lub wyższej (droga krajowa nr 92, droga wojewódzka nr 467) w tym droga wojewódzka przez samo centrum miasta. Drogi gminne asfaltowe są w dobrym stanie, częściowo fragmenty nieutwardzone. Oświetlenie częściowo wymienione na LED, w większości do wymiany. Oznakowanie w stanie dobrym. Drogi powiatowe asfaltowe w dobrym stanie, w części oświetlone i oznakowane. Na terenie Gminy występują też drogi prywatne w stanie technicznym dobrym -częściowo utwardzone z kostki lub destruktu lub polne z ubytkami, częściowo oświetlone. Poza potrzebą napraw bieżących stan powyższej infrastruktury jest zadowalający. Niewielka część infrastruktury pod postacią parkingów, chodników przy drogach wymaga remontów. Miasto posiada kanalizację deszczową – ok. 6,5 km i sanitarną obejmującą 95% posesji, zwodociągowane w 100 %. W bliskiej odległości od północnej granicy miasta Golina (500 m od tablicy granicznej) znajduje się przystanek kolejowy na linii kolejowej wykorzystywanej do ruchu pasażerskiego i towarowego (linia kolejowa nr 3: Warszawa Zachodnia – Kunowice) – stacja kolejowa Splawie. Dobry dojazd z autostrady A2 zapewnia bezpośredni zjazd Golina – Słupca. Na terenie miasta Golina zachowana jest pełna techniczna dostępność internetu bezprzewodowego, kablowego jak i światłowodowego oraz telefonii cyfrowych wiodących operatorów.

W okresach jesienno-zimowych obserwuje się zwiększenie zanieczyszczeń powietrza pyłami i spalinami, które poza sieciami ciepłymi (c.o.), szczególnie w centrum miasta, emitowane są z pieców ogrzewających budynki z wykorzystaniem opalu drewnianego lub węgla. Na terenie miejscowości występują obszary cenne przyrodniczo: Powidzko-Bieniszewskiego obszaru chronionego krajobrazu, Dolinie Środkowej Warty - Obszar specjalnej ochrony ptaków (obszar natura 2000). znajdują się też Ostoja Nadwarciańska - Specjalny obszar ochrony siedlisk przyrodniczych (obszar natura 2000). Na terenie sołectwa leży zabytkowy Park Miejski o pow. 9 ha wraz ze stawami i pomnikami przyrody. Poza zwartą zabudowę, która w centrum składa się w dużej mierze z kamienic położonych wzdłuż drogi krajowej nr 92) do obiektów o znaczeniu historycznym należy zaliczyć Drewniany Kościół Św. Jana Apostoła ul. Kościelna, Zespół dworsko-folwarczny, Szkoła Podstawowa, Remiza strażacka. Do ważnych obiektów historycznych należą również: Głaz narzutowy przy stawach oraz Pomnik Kazimierza Wielkiego. Ponadto, w ramach walorów publicznej przestrzeni miejskiej, wymienić można obiekty takie jak: liczne punkty zagospodarowane piękną zielenią z miejscem do odpoczynku i spotkań, liczne ścieżki rowerowe, siłownie, zewnętrzne, place zabaw. Ponadto: punkty handlowo- usługowe (Golina de facto stanowi zaplecze handlowo-usługowe dla całej gminy), placówka bankowa, komisariat policji, zakład gospodarki komunalnej, dwie publiczne palcówki służby zdrowia. Tą kategorię można łączyć także z zasobami infrastruktury społecznej miasta (dwie działające biblioteki, pobliski zespół szkolno-przedszkolny, MGOPS).

W zasobach przestrzeni publicznej miasta Golina znajdują się także obiekty sportowe, place zabaw czy obiekty rekreacyjno-wypoczynkowe takie jak: Hala Widowiskowo-Sportowa, Stadion Miejski, ul. Kusocińskiego 33, Boisko wielofunkcyjne przy Szkole Podstawowej w Golinie, ORLIK 2012. Zadania z zakresu kultury realizują na terenie miejscowości Dom Kultury i Biblioteka Publiczna. Nad bezpieczeństwem mieszkańców czuwa Ochotnicza Straż Pożarna Golina. Jednostka należy o Krajowego Systemu Ratownictwa.

Miejscowość charakteryzuje się dużą aktywnością grup formalnych i nieformalnych, których działania opierają się na wykorzystaniu i kultywowaniu historii regionu i kultury. Istotnym elementem umacniającym tożsamość miasta są także przedsięwzięcia kulturalne takie jak Chór „Wokaliza”, Mażoretki, Orkiestra Dęta OSP Golina, a także pewne formy cyklicznej aktywności mieszkańców, wyrażające się uczestnictwem w wydarzeniach o historycznym tle, na które składają się pewne fakty jak i przekazy legendarne, związanym z samym miastem. Do nich zaliczyć można: festyny rodzinne, cykliczne dożynki parafialne, festyny osiedlowe, wspólne kolędowanie z mieszkańcami, organizacja corocznego balu charytatywnego, organizacja zabawy sylwestrowej i andrzejkowej. Poza wyżej wspomnianymi uroczystościami jako charakterystyczne dla Gminy wyróżnić można uroczyste obchody pewnych świąt, odpustów święta i tradycje kościelne: Pasterka, święcenie pokarmów w Wielką Sobotę, Kolędowanie, Gwiazdorzy-Kolędnicy. Opisywana część miejscowości nie jest jeszcze uczestnikiem Programu Wielkopolska Odnowa Wsi.

Z przeprowadzonej wizji w terenie sporządzono dokumentację fotograficzną.

Sporządzili: Nina Kropidłowska, Aleksandra Brzęcka



Budynek Urzędu Miejskiego



Hala sportowa



Budynek OSP




Szkoła Podstawowa



Siłownia na boisku sportowym Orlik



Siłownia osiedlowa



Zespół dworsko – folwarczny (siedziba przedszkola „Baśniowy dworek” z zabytkowym parkiem



Kościół św. Jakuba



Kościół pod wezwaniem. Matki Bożej Szkaplerznej



Droga przebiegająca przez centrum miejscowości

V. ANALIZA ZASOBÓW

ANALIZA ZASOBÓW – część I					
RODZAJ ZASOBU*		Opis (nazwanie) zasobu jakim wieś dysponuje	Znaczenie zasobu (odpowiednio wstaw X)		
			MAŁE	DUŻE	WYRÓŻNIĄCE
PRZYRODNICZY	walory krajobrazu, rzeźby terenu	Położenie na skraju Pojezierza Kujawskiego i Doliny Konińskiej (część Pradoliny Warszawsko - Berlińskiej) Terren nizinny, lasy, łąki			x
	stan środowiska	– w okresie letnim czyste powietrze atmosferyczne – w okresach jesienno- zimowych duże zanieczyszczenie powietrza atmosferycznego pyłami z c.o. oraz spalinami niskoemisyjnymi.	x		
	walory klimatu	Umiarkowany Średnia roczna temperatura wynosi około 9° C	x		
	walory szaty roślinnej	Lasy mieszane(sosna pospolita, dąb, brzoza, olsza) łąki		x	
	cenne przyrodniczo obszary lub obiekty	– Powidzko-Bieniszewski - obszar chronionego krajobrazu Dolina Środkowej Warty - Obszar specjalnej ochrony ptaków (obszar natura 2000) – Ostoja Nadwarciańska - Specjalny obszar ochrony siedlisk przyrodniczych (obszar natura 2000) – Park Miejski o pow. 9 ha wraz ze stawami i drzewostanem – Pomniki przyrody w Parku Miejskim			x
	świat zwierzęcy (ostoje, siedliska)	Zwierzyna leśna: sarny, dziki, jelenie, lisy, zające, kuropatwy, bażanty, Zwierzyna płowa: dziki, sarny, jelenie, łosie, zające kuropatwy, bażanty Zwierzęta: bocian biały, jaszczurki, ropuchy, zaskroniec zwyczajny, żmija zygzakowata, nietoperze, dudek, , kos, jeź, żuraw, dzięcioły, sójka, ryjówki, wiewiórka, kret, biegacze, trzmielce. Ostoje-brak, Siedliska-brak	x		
	wody powierzchniowe (ciek, rzeki, stawy)	Stawy, ciek	x		
	wody podziemne	Na prywatnych posesjach zlokalizowane studnie głębinowe częściowo użytkowane przez mieszkańców	x		
	gleby	klasa IV i V niewielkie ilości klasy III i V	x		
	kopaliny	złoża surowców mineralnych, głównie torfy, jak również kredy oraz piaski i żwiry	x		
	walory geotechniczne	Nie zidentyfikowano	X		
KULTUROWY	walory architektury	Zespół dworsko-folwarczny w Parku Miejskim Architektura mieszkalna- zabudowa przy drogach, liczne punkty zagospodarowane piękną zielenią z miejscem do odpoczynku i spotkań Architektura pożytku publicznego i edukacji-dostęp do szkół, biblioteki, przedszkoli, domu kultury, centrum aktywności lokalnej Architektura rekreacyjna- liczne ścieżki rowerowe, siłownie, zewnętrzne, place zabaw Architektura sakralna- dostęp do kościoła, kaplicy i cmentarza			x
	walory przestrzeni wiejskiej publicznej	Park, place zabaw, siłownie, punkty handlowe i gastronomiczne, komunikacja miejska i PKP, aleje spacerowe, zielone skwery, skuter elektryczny na minuty HOOP CITY		x	
	walory przestrzeni wiejskiej prywatnej	Przeważająca zabudowa domy jednorodzinne, 5 bloków mieszkalnych, domy wielorodzinne- zadbane z urządzonymi ogrodami, tarasami, balkonami, mieszkania komunalne 14		x	
	zabytki i pamiątki historyczne	ZABYTKI: – Drewniany Kościół Św. Jana Apostoła ul. Kościelna – Zespół dworsko-folwarczny ul. Parkowa – Szkoła Podstawowa ul. Wolności 20 – Remiza strażacka Plac Kazimierza 2 PAMIĄTKI HISTORYCZNE: – Głaz narzutowy przy stawach – Pomnik Kazimierza Wielkiego – Układ urbanistyczny - XIV - XIX wiek			x

osobliwości kulturowe	Nie występują			
miejsca, osoby i przedmioty kultu	Przedmioty kultu: Kapliczki 2 szt, Kościół pw. Św. Jakuba Apostoła, Kościół pw. Matki Bożej Szkaplerznej, cmentarz parafialny, kaplica, cmentarz żydowski		x	
święta, odpusty, pielgrzymki	Wszystkie związane z kościołem: Procesja Bożego Ciała, Odpusty Parafialne: kościół pw. Św. Jakuba i MB Szkaplerznej, Pielgrzymka do Sanktuarium MBP w Kawnicach,		x	
tradycje, obrzędy, gwara	OBRZĘDY: Pasterka, święcenie pokarmów w Wielką Sobotę, TRADYCJE: Kolędowanie, Gwiazdorzy-Kolędnicy, choinka dla dzieci, festyny rodzinne, cykliczne dożynki parafialne, festyny osiedlowe, wspólne kolędowanie z mieszkańcami, organizacja corocznego balu charytatywnego, organizacja zabawy sylwestrowej i andrzejkowej przez OSP w Golinie i Dom Kultury GWARA-brak		x	
legendy, podania i fakty historyczne	LEGENDY: - Legenda "Kamienia" z napisem: „Wdzięczność Tobie Józefo” - Legenda "Dzwonów"-dzwonnicy usytuowanej w pobliżu drewnianego kościoła pw. św. Jakuba Apostoła - Historia ludności żydowskiej w Golinie - Cmentarz żydowski w Golinie- został zniszczony podczas II wojny światowej.		x	
przekazy literackie	Golinianie dzieciom Zapiski Golińskie na 660 lecie		x	
ważne postacie i przekazy historyczne	Przekazy historyczne: Niegdyś miasto prywatne, siedziba rodu Golińskich, następnie Żychlińskich. Prawa miejskie uzyskała w 1362 r. na mocy przywileju Kazimierza Wielkiego dla Stanisława Kiwały z Ostrowa Michał Kobylński – kierownik Szkoły Podstawowej w Golinie, ofiara zbrodni katyńskiej Stanisław Litman - aspirant Policji Państwowej, ofiara zbrodni katyńskiej Feliks Józwiak Ostatni przedwojennym burmistrz Golinie		x	
specyficzne nazwy	Dołki, Majdany, Kozi Rynek, Kozie Miasto		x	
specyficzne potrawy	Pyry z gzikiem, Polewka, Worka,	x		
dawne zawody	Kowal, Garncarz, pracownicy garbarni i olejarni, młynarz, pracownicy browaru i gorzelnii, Zdun		x	
zespoły artystyczne, twórcy	Chór „Wokaliza”, Mażoretki, Orkiestra Dęta OSP Golina		x	

ANALIZA ZASOBÓW – część II

RODZAJ ZASOBU	Opis (nazwanie) zasobu jakim miejscowość dysponuje	Znaczenie zasobu (odpowiednio wstaw X)			
		MAŁE	DUŻE	WYRÓ ZNIJA JĄCE	
OBIEKTY I TERENY	działki pod zabudowę mieszkaniową	Dla części miasta uchwalony plan zagospodarowania przestrzennego MPZP: 29/126/2000 z 19.04.2000 24/119/2008 z 04.09.2008 5/27/2007 z 08.02.2007 19/126/2000 z 19.04.2000 24/120/2008 z 04.09.2009 28/134/2008 z 11.12.2008		x	
	działki pod domy letniskowe	brak	x		
	działki pod zakłady usługowe i przemysł	Ok 14ha	x		
	pustostany mieszkaniowe	brak	x		
	pustostany poprzemysłowe	brak	x		

	tradycyjne nieużytkowane obiekty gospodarskie (stodoly, spichlerze, kuźnie, młyny, itp.)	brak	x		
INFRASTRUKTURA SPOŁECZNA	placze publicznych spotkań, festynów	Plac targowy, ul. Targowa Park Miejski w Golinie Plac przed Domem Kultury i Biblioteką Publiczną			x
	sale spotkań, świetlice, kluby	Salę spotkań: Dom Kultury, Biblioteka Publiczna, OSP Golina Świetlice – brak Kluby – brak			x
	miejsca uprawiania sportu	Hala Widowiskowo-Sportowa Stadion Miejski, ul. Kusocińskiego 33 Boisko wielofunkcyjne przy Szkole Podstawowej w Golinie ORLIK 2012		x	
	miejsca rekreacji	Park Miejski siłownie zewnętrzne 3 szt., place zabaw		x	
	ścieżki rowerowe, szlaki turystyczne	istnieją ścieżki rowerowe przy drogach gminnych i powiatowych		x	
	szkoły	Szkoła Podstawowa im. J. Słowackiego w Golinie		x	
	przedszkola	Przedszkole Publiczne „Baśniowy Dworek” Przedszkole niepubliczne „Tęczowa Dolina” Przedszkole niepubliczne SPEKTRUM Klub dziecięcy MALUCH + Żłobek niepubliczny „Tęczowa Dolina” opieka nad dziećmi do lat 3- Klub dziecięcy MALUCH +, Kącik Skarzata Gminny Klub Malucha Żłobek niepubliczny „Tęczowa Dolina”		x	
	biblioteki	Biblioteka Publiczna w Golinie Biblioteka przy SP w Golinie		x	
	placówki opieki społecznej	MOPS w Golinie Dzienny Dom Senior+		x	
	placówki służby zdrowia	NZOZ Przychodnia Lekarza Rodzinnego „MEDYK” s.c. STOMED Przychodnia Specjalistyczna Molenda I. G. Prywatna praktyka stomatologiczna		x	
INFRASTRUKTURA TECHNICZNA	wodociąg, kanalizacja	Kanalizacja deszczowa- ok 6,5 km Kanalizacja sanitarna -95%			x
	drogi (nawierzchnia, oznakowanie oświetlenie)	Drogi gminne - asfalt stan dobry, w niektórych miejscach widoczne ubytki. Częściowo fragmenty nieutwardzone. Oświetlenie częściowo wymienione na LED, w większości stare do wymiany. Oznakowanie w stanie dobrym. Drogi powiatowe - asfalt stan dobry, w niektórych miejscach widoczne ubytki, oświetlenie i oznakowanie w stanie technicznym dobrym Drogi wojewódzkie agencyjne nawierzchnia asfalt – stan dobry, oświetlenie i oznakowanie dobre Drogi prywatne - stan techniczny dobry-częściowo utwardzone z kostki lub destruktu lub polne z ubytkami, częściowo oświetlone.		x	
	chodniki, parkingi,	Parkingi: przy drogach, cmentarzu i kościele, urzędzie i jednostkach organizacyjnych (szkoła MOPS itp.) Chodniki: przy niektórych drogach		x	
	sieć telefoniczna i dostępność Internetu	100% dostępności telefonii stacjonarnej i komórkowej 100% dostępności internetu radiowego, częściowy dostęp do światłowodu - w większości osiedle zachód		x	
	telefonii komórkowej	100% dostępności, jakoś zasięgu operatorów komórkowych.		x	
	Internet szerokopasmowy	Wymaga rozbudowy, częściowo dostępna		x	
	transport publiczny: a) kolej (przystanki) b) autobus (przystanki)	a) 2 przystanki (200 m od granicy miasta) b) 9 przystanków		x	
	inne				

ANALIZA ZASOBÓW – część III					
RODZAJ ZASOBU		Opis (nazwanie) zasobu jakim miejscowości dysponuje	Znaczenie zasobu (odpowiednio wstaw X)		
			MAŁE	DUŻE	WYRÓ ZNIĄJ ACE
GOSPODARKA, ROLNICTWO	miejsca pracy (gdzie, ile?)	Głównic usługi (handel, fryzjerskie, kosmetyczne), mieszkańcy dojeżdżają do innych miejsc na terenie województwa		x	
	znane firmy produkcyjne i zakłady usługowe i ich produkty	Ogrodzienia Tarczyński, GS „Sch” Golina, Spółdzielnia Socjalna Aktywni Razem, Krówki Golińskie P.P.H. "FORTIS" Janusz Berdziński Sp. Komandytowa Vanlooy Budownictwo ZGKiM w Golinie		x	
	gastronomia	Bar MAGDALENKA Sala Restauracyjna Golinianka Tutto Bene Golina Pizzeria Restauracja Qualitas Zamil Kebab Kebabownia		x	
	miejsca noclegowe	brak	x		
	gospodarstwa rolne	kilka gospodarstw	x		
	uprawy hodowle	Uprawa: zborze, facelia, kukurydza, słoneczniki Hodowla: brak	x		
	możliwe do wykorzystania odpady produkcyjne	Kompost	x		
	zasoby odnawialnych energii	Prywatne instalacje fotowoltaiczne, OSP-instalacja fotowoltaiczna		x	
ŚRODKI FINANSOWE I POZYSKIWANIE FUNDUSZY	środki udostępniane przez gminę i/lub powiat	Fundusz celowy na wydatki bieżące jednostek pomocniczych (rad osiedlowych) Składki członków organizacji pozarządowych Małe granty Dotacje gminne Gminny program profilaktyki i rozwiązywania problemów alkoholowych		x	
	środki wypracowywane	Składki członkowskie organizacji pozarządowych		x	
MIESZKAŃCY (KAPITAŁ SPOŁECZNY I LUDZKI)	autorytety i znane postacie w miejscowości	Honorowy obywatel Golinie: Stanisław Sparażyński Janusz Gadzinowski Józef Wiesław Modelski Mirosław Durczyński Zasłużony dla Golinie: Adam Grodzki Wiktor Nowakowski Wojciech Adam Grodzki Zenon Paszek Stanisław Paszek Michał Zieleziński		x	
	krajanie znani w regionie, w kraju i zagranicą	Stanisław Sparażyński – aktor Jan Szumański – brał udział w odgruzowywaniu WORD Trade Center w Nowym Jorku		x	
	osoby o specyficznej lub ważnej wiedzy i umiejętnościach, m.in. studenci	Adwokat, nauczyciele, malarz		x	
	przedsiębiorcy, sponsorzy	Lokalni sponsorzy		x	
	osoby z dostępem do Internetu i umiejętnościami informatycznych	Dostęp do internetu mają wszyscy mieszkańcy, brak wiedzy o posiadanych umiejętnościami informatycznych przez mieszkańców		x	

	pracownicy nauki	<ul style="list-style-type: none"> - Prof. dr. hab. Józef Wiesław Modelski - Prof.dr.hab. Janusz Gadzinowski 		x	
	związki i stowarzyszenia	<ul style="list-style-type: none"> - Klub Biegacza „WARTKO” - Stowarzyszenie Producentów, Handlu i Usług w Golinie - Stowarzyszenie do Spraw Renowacji Zabytkowego Kościoła Św. Jakuba w Golinie - Stowarzyszenie "Razem dla Golicy" - Stowarzyszenie "Polder Golina" - Ludowy Zespół Sportowy "Polonia" Golina - Stowarzyszenie Rozwój Regionu - Zarząd Rejonowy Związku Emerytów, Rencistów / Inwalidów 			x
	kontakty zewnętrzne (np. z mediami)	<ul style="list-style-type: none"> - Tv Wielkopolska - LM Konin - Przegląd Koniński - Gazeta Słupska - Echo Golicy 		x	
	współpraca zagraniczna i krajowa	<ul style="list-style-type: none"> - ARiMR - PUP Konin - ARR Konin - Starostwo Powiatowe - Instytucje rządowe i samorządowe - Organizacje pozarządowe 		x	
INFORMACJE DOSTĘPNE O MIEJSCOWOŚCI	publikatory, lokalna prasa	Goniec Goliński	x		
	książki, przewodniki	Zapiski Golińskie Golinianie Dzieciom			x
	strony www	www.golina.pl FB: Echo Golicy Golina 112			x

Zasoby – wszelkie elementy materialne i niematerialne wsi i związanego z nią obszaru, które mogą być wykorzystane obecnie badź w przyszłości w realizacji publicznych bądź prywatnych przedsięwzięć odnowy wsi.. Zwrócić uwagę na elementy specyficzne i rzadkie (wyróżniające wieś). *Opracowanie: Ryszard Wilcz*

VI. ANALIZA SWOT

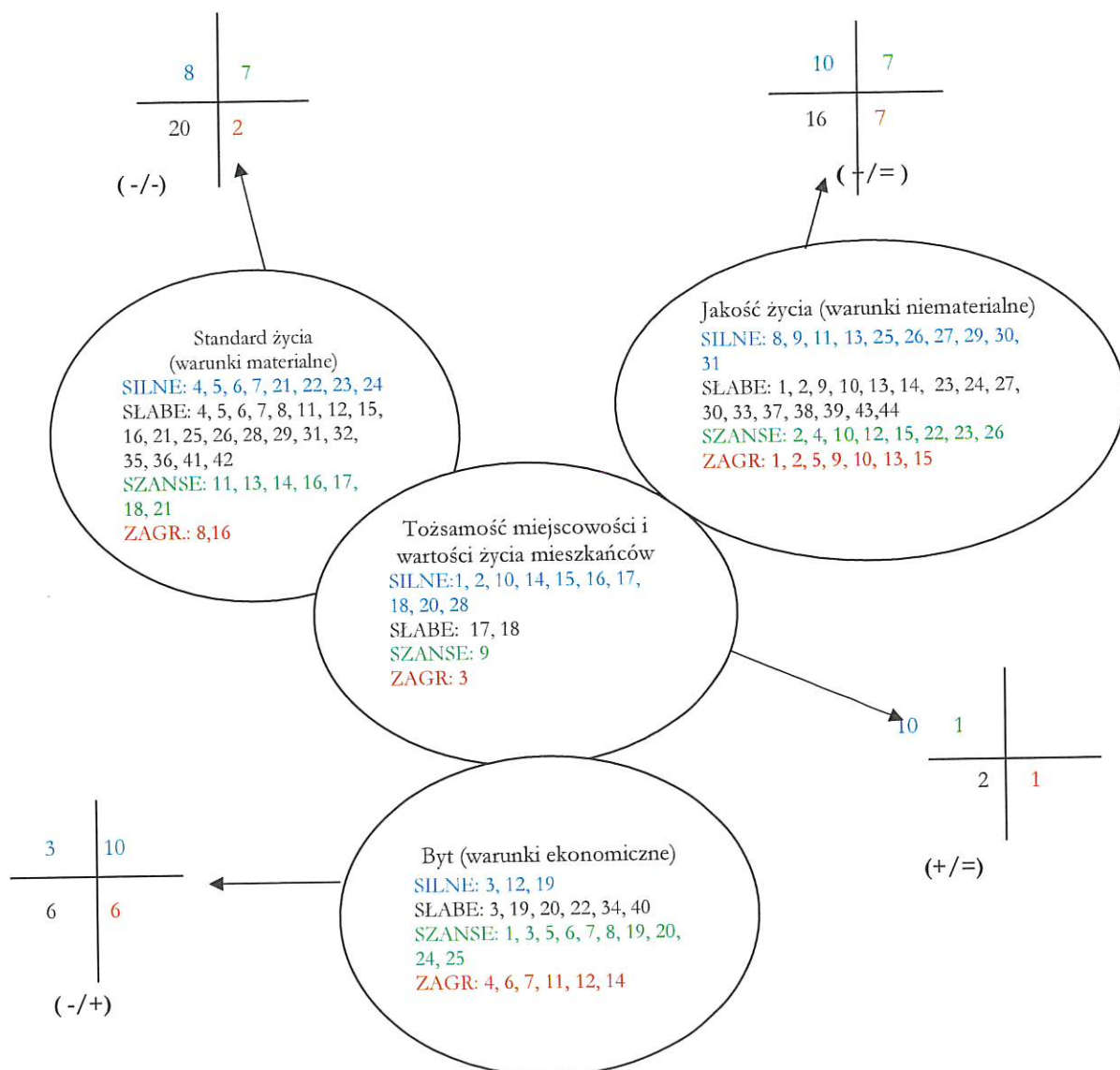
SILNE STRONY (atuty wewnętrzne)	SŁABE STRONY (słabości wewnętrzne)
<ol style="list-style-type: none"> 1. Miasto z 660-letnią tradycją T 2. Comiesięczne jarmarki na targowisku miejskim (<i>pierwsza środa po 15</i>) T 3. Zieleniak miejski jako miejsce do handlu dla lokalnych producentów i sprzedawców B 4. Dobra infrastruktura drogowa S 5. Rozbudowana sieć kanalizacji sanitarnej S 6. Zmodernizowana oczyszczalnia ścieków S 7. Dostępność komunikacyjna, lokalizacja przy drodze krajowej 92, wojewódzkiej, drogach powiatowych PKP, PKS, MZK S 8. Dostęp do placówek handlowych J 9. Bogata oferta placówek kulturalnych i oświatowych J 10. Istniejąca jednostka Ochotniczej Straży Pożarnej z wieloletnią tradycją (<i>rok utworzenia 1906</i>) T 11. Dostęp do placówek oświatowych, kulturalnych J 12. Dobrze funkcjonująca spółdzielnia socjalna B 13. Aktywnie działające organizacje pozarządowe J 14. Obiekty zabytkowe: Kościół Sw. Jakuba, zespół dworsko-folwarczny, budynek szkoły podstawowej w Golinie, układ urbanistyczny Starówka T 15. Kulturowanie pamięci obchodów Zbrodni Katyńskiej T 16. Historia społeczności żydowskiej T 17. Groby Nieznanego Żołnierza i grób wojenny Aleksandra Kurzajaka T 18. Obszar Natura 2000, fauna i flora (część obszaru miasta pozostanie w nienaruszonym stanie) T 19. Aktywnie działająca Młodzieżowa Rada Miejska B 20. Hymn Golinii T 21. Komisariat Policji S 22. Kompleks boisk Orlik S 23. Stadion Miejski S 24. Siłownie zewnętrzne i place zabaw S 25. Przynależność do LGD Solidarni w Partnerstwie J 26. Bezpieczne przejścia dla pieszych J 27. Siedziba Urzędu Miejskiego J 28. Cykliczne wydarzenia kulturalne T 29. Działanie na rzecz rozwoju wspólnot i społeczności kulturalnych wspierających integrację międzypokoleniową J 30. Kreatywni i aktywni mieszkańcy mający pomysł na dalszy rozwój miasta J 31. Istnienie Młodzieżowej Drużyny Pożarniczej przy OSP Golina J 	<ol style="list-style-type: none"> 1. Niewystarczająca integracja mieszkańców J 2. Słabe zaangażowania mieszkańców w działania społeczności lokalnej J 3. Słaba integracja przedsiębiorców, producentów rolnych B 4. Niewystarczająca ilość linii światłowodowej S 5. Niewystarczający dostęp mieszkańców do sieci internetowej S 6. Niewystarczająca ilość ścieżek rowerowych i ich słabe skomunikowanie, brak infrastruktury towarzyszącej, np. stojaków i wiat rowerowych S 7. Konieczność remontu i rozbudowy przedszkola Baśniowy Dworek S, 8. Niezadowolający stan techniczny zabytków S 9. Niewystarczająca ilość miejsc w przedszkolu Baśniowy Dworek i w oddziałach przedszkolnych przy SP w Golinie J 10. Niewystarczająca ilość miejsc w placówkach opieki nad dziećmi do lat 3 J 11. Niedostateczny dostęp do podstawowej i specjalistycznej opieki zdrowotnej (<i>niewystarczająca liczba lekarzy i zły stan techniczny i wyposażenia budynku przychodni</i>) S 12. Niewystarczający monitoring miasta S 13. Niewystarczająca ilość autobusów/transportu miejskiego, niewystarczające połączenia komunikacyjne, drogi koszt przejazdu PKS-em J 14. Mała liczba miejsc przesiadkowych J 15. Niewystarczająca baza dla funkcjonowania OSP w Golinie (garaż, itp.) S 16. Niewystarczająco wyposażona OSP w Golinie S 17. Brak orkiestry dętej T 18. Niewystarczające środki na zakup instrumentów i zatrudnienie kapelmistrza T 19. Niedostateczna ilość inwestorów i terenów inwestycyjnych B 20. Niewystarczająca ilość mieszkań w mieszkaniowym zasobie gminy przeznaczonych do najmu socjalnego B 21. Zły stan techniczny mieszkań w mieszkaniowym zasobie gminy S 22. Mały procent planów zagospodarowania przestrzennego/plany miejscowe B 23. Niewykorzystanie potencjału Natura 2000 J 24. Brak miejsc do rekreacji i wypoczynku J 25. Niewystarczający stan techniczny targowiska miejskiego, który ma służyć celom handlowych jak i społeczno-kulturalnym, S 26. Niewystarczający stan techniczny zieleniaka, brak infrastruktury S 27. Niewystarczające dostosowanie budynków użyteczności publicznej w zakresie OZE J 28. Mała liczba miejsc parkingowych na terenie miasta/dla użytkowników ruchu drogowego S 29. Niewystarczająca ilość chodników przy drogach gminnych i osiedlowych, konieczność remontów i napraw S 30. Niewystarczająca ilość miejsc rekreacji, aktywnego wypoczynku, miejsc do aktywności sportowej J 31. Niezagospodarowane działki przy: ul. Kopernika, Piaskowej, po dawnym basenie, po byłym PKS, po byłej kotłowni osiedlowej S 32. Place zabaw, siłownie zewnętrzne wymagające doposażenia, renowacji S 33. Niewykorzystany potencjał młodzieży J 34. Zbyt mała ilość środków finansowych będących w dyspozycji lokalnych organizacji pozarządowych, które umożliwiłyby samodzielną realizację wszelkich planów i zamierzeń B 35. Niewystarczająca i zdegradowana infrastruktura kanalizacji burzowo-deszczowej S 36. Niewystarczająco zagospodarowany i doposażony teren letniego amfiteatru w Parku Miejskim i jego otoczenia S 37. Uschnięte drzewa w Parku zagrażające bezpieczeństwu J

	38. Zaniedbane stawy w Parku Miejskim J 39. Niewystarczająca wiedza dotycząca ochrony środowiska J 40. Niewystarczająca promocja miasta B 41. Niewystarczająca infrastruktura PSZOK S 42. Zaniedbane niektóre przestrzenie publiczne S 43. Niewystarczająca oferta spędzania czasu wolnego J 44. Natężony ruch samochodowy na terenie miasta S
--	--

SZANSE (okazje zewnętrzne płynące z otoczenia)	ZAGROŻENIA (zagrożenia płynące z otoczenia)
<ol style="list-style-type: none"> 1. Rozwój turystyki, B 2. Zwiększenie atrakcyjności przestrzeni miejskiej J 3. Aktualizacja planów zagospodarowania przestrzennego B 4. Wytyczenie szlaków turystycznych nadwarciańskich – Obszar Natura 2000 J 5. Wzrost świadomości mieszkańców, możliwość współdecydowania w ramach wydzielenie środków w ramach budżetu obywatelskiego B 6. Dalszy rozwój i zwiększenie aktywności organizacji pozarządowych pod kątem pozyskiwania środków zewnętrznych B 7. Przynależność do Lokalnej Grupy Działania „Solidarni w Partnerstwie” B 8. Nawiązywanie współpracy z lokalnymi grupami działania B 9. Pozyskiwanie środków na remont zabytków oraz na realizację przedsięwzięć i inicjatyw związanych z kultywowaniem tradycji, lokalnej historii i dziedzictwa narodowego T 10. Pozyskiwanie środków na remont budynków użyteczności publicznej i dostosowanie ich do wymogów klimatycznych J 11. Doposażenie i modernizacja PSZOK S 12. Przystosowanie targowiska miejskiego na potrzeby handlowo- społeczno- kulturalne J 13. Dalszy rozwój/rozbudowa infrastruktury sportowej na terenie stadionu miejskiego S 14. Zagospodarowanie terenu ul. Kopernika, Piaskowej, po dawnym basenie, po byłym PKS, po byłej kotłowni osiedlowej S 15. Bliskość autostrady J 16. Posiadanie strategii rozwoju S 17. Dostępność funduszy na realizację inwestycji i przedsięwzięć S 18. Udział w programie „Wielkopolska Odnowa Wsi” S 19. Promocja miasta B 20. Rozwój małych i średnich przedsiębiorstw B 21. Aktywność i efektywność samorządu terytorialnego w pozyskiwaniu środków finansowych w celu poprawienia infrastruktury S 22. Współpraca samorządu lokalnego z organizacjami pozarządowymi J 23. Współpraca samorządu z innymi samorządami na szczeblu gminnym, powiatowym i wojewódzkim J 24. Dostępność do usług mobilnych (kurierów, fryzjerów, kosmetyczek, itp.) B 25. Dostępność do eUsług B 26. Kreatywni i aktywni mieszkańcy mający pomysł na dalszy rozwój miasta J 	<ol style="list-style-type: none"> 1. Migracja młodych mieszkańców Gminy w poszukiwaniu pracy J 2. Starzenie się społeczeństwa i niż demograficzny J 3. Brak zgody konserwatora na remonty, działania obejmujące zabytki i strefę konserwatorską T 4. Teren zalewowy rzeki Warty B 5. Niestabilność przepisów prawa, inflacja, biurokracja J 6. Brak stabilności w polityce wspierania obszarów wiejskich i w polityce rolnej B 7. Duża konkurencja w zakresie pozyskiwania środków finansowych na cele publiczne B 8. Skomplikowane, czasochłonne i kosztowne procedury realizowania projektów S 9. Słabe więzi międzypokoleniowe J 10. Niski stopień zaangażowania społeczności lokalnej J 11. Kryzys gospodarczy spowodowany pandemią koronawirusa i wojną na Ukrainie B 12. Kryzys energetyczny B 13. Zmieniające się warunki klimatyczne, tj. ocieplenie klimatu, gwałtowne zjawiska atmosferyczne prowadzące do suszy, trąb powietrznych i innych kataklizmów mające bezpośredni wpływ na wzrost poczucia zagrożenia wśród lokalnej społeczności J 14. Słabnący dostęp do miejsc pracy B 15. Niska emisja pochodząca z indywidualnych źródeł ciepła J 16. Niezrealizowane inwestycje w zakresie budowy i remontów: dróg gminnych, powiatowych i wojewódzkich, ścieżek pieszo-rowerowych S

VII. Analiza potencjału rozwojowego miejscowości

silne strony	szanse
słabe strony	zagrożenia



VIII. Wnioski z analizy:

Standard życia (warunki materialne) (-/-)

Wnioski: Obszar wewnątrz i zewnętrznie na minusie. Najslabszym elementem miejscowości jest niezadowolający stan i niewystarczająca infrastruktura techniczna, społeczna i rekreacyjna. Infrastruktura drogowa i około drogowa poza bieżącymi naprawami jest w dobrym stanie. Ważnym elementem tego obszaru jest też infrastruktura społeczna i rekreacyjna. Najbardziej pożądaną inwestycją planowaną do realizacji w planie krótkoterminowym jest zagospodarowanie przestrzeni miejskiej poprzez budowę tętni i małej infrastruktury. Miejsce to uznać można za ważny punkt, którego realizacja będzie miała wpływ na obszar jakości życia. Szansę dla obszaru mieszkańcy widzą w posiadaniu strategii rozwoju i inwestycjach gminnych w obiekty sportowe. Zagrożenie dla obszaru stanowi brak możliwości pozyskania środków zewnętrznych na zaplanowane inwestycje przez skomplikowaną procedurę i jej czasochłonność.

REKOMENDACJE: Realizacja inwestycji z zakresu infrastruktury społecznej w tym inwestycje w infrastrukturę społeczną niezbędną do aktywności i odpoczynku mieszkańców. Rekomenduje się złożenie wniosku w konkursie „Pięknieje Wielkopolska Wieś” na zagospodarowanie terenu miejskiego.

Jakość życia (warunki niematerialne i duchowe) (+/=)

Wnioski: Obszar wewnątrz na plusie, zewnętrznie obszar równowazy się. Na siłę tego obszaru wpływa otoczenie, dostępność komunikacyjna, dostęp do placówek usługowych, handlowych i kulturalnych. W Golinie aktywnie działają organizacje pozarządowe. Działa też Dom Kultury, który posiada szeroką ofertę działań kulturalnych na rzecz mieszkańców. Silną stroną są aktywne organizacje pozarządowe i wspierające je Centrum Aktywności Lokalnej w Golinie. Słaba strona to niewystarczająco zintegrowani mieszkańcy oraz niewystarczające wyposażenie organizacji pozarządowych. Jako słaby punkt w tym obszarze wymieniono również niewystarczającą wiedzę z zakresu ochrony środowiska.

REKOMENDACJE: Realizacja działań na rzecz poprawy integracji mieszkańców. Szkolenia i kursy z pozyskiwania środków, poszerzenie oferty na spędzanie wolnego czasu dla mieszkańców w tym warsztaty i szkolenia mające na celu poszerzenie wiedzy mieszkańców z zakresu ochrony środowiska. Rekomenduje się złożenie wniosków na doposażenie organizacji pozarządowych z programu Wielkopolskiej Odnowy Wsi w ramach konkurs „Odnowa Wsi szansą dla aktywnych sołectw”. Dla wzmocnienia obszaru rekomenduje się działania zmierzające do realizacji inwestycji mających wpływ na poprawę bezpieczeństwa mieszkańców.

Tożsamość miejscowości i wartości życia mieszkańców (+/=)

Wnioski. Tożsamość to jeden z najmocniejszych obszarów miejscowości, wewnątrz na plusie, zewnętrznie silne strony i zagrożenia równowazą się. Na siłę tego obszaru wpływają zabytki w publicznej przestrzeni, kultywowane tradycje, a w szczególności działalność organizacji pozarządowych. Na terenie miejscowości działa kilka organizacji zajmujących się upowszechnianiem kultury. Duży wpływ na tożsamość mają zabytkowe budowle w tym zabytkowy Park zespół dworsko – parkowy, kościoły i budynek SP. Wyeksponowanie bogactw kulturowych w postaci zabytków, kultywowanych tradycji jest ważnym elementem w tworzeniu wizerunku miejscowości. Bogactwo tworzone przez pokolenia powinno być szczególnie dokumentowane i zachowywane dla następnych pokoleń. Szansę na wzmocnienie tego obszaru stanowią środki zewnętrzne na realizację projektów mających na celu opiekę na zabytkami oraz wzmocnianie obszaru tożsamości.

REKOMENDACJE: Rekomenduje się organizację spotkań i imprez integrujących lokalną społeczność z zakresu kultury i historii. Organizację szkoleń dla mieszkańców, organizację warsztatów mających na celu kultywowanie tradycji lokalnych angażujące młodzież. Rekomenduje się złożenie wniosku w konkursie „Nasza wieś naszą wspólną sprawą” na organizację Festiwalu Kultury Lokalnej.

Byt (warunki ekonomiczne) (-/+)

Wnioski: Obszar zewnętrznie na plusie, wewnątrz na minusie. Silną stroną miejscowości jest duża ilość przedsiębiorstw w tym punktów usługowych i handlowych. Na uwagę zasługuje przedsiębiorczość mieszkańców i dobrze działająca Spółdzielnia socjalna. W bycie dominują zagrożenia związane z niestabilną sytuacją gospodarczą w tym słabnącym dostępem do miejsc pracy. Szansą na poprawę bytu jest lepsza promocja terenów pod inwestycje i napływ nowych przedsiębiorców – pracodawców.

REKOMENDACJE: Promocja miejscowości pod kątem rozwoju przedsiębiorczości. Kursy i szkolenia z prowadzenia działalności gospodarczej i z pozyskiwania środków oraz wyznaczenie i promocja terenów pod inwestycje. Dla poprawy obszaru rekomenduje się rozwój działalności na rzecz organizacji pozarządowych na terenie miasta Golina.

IX. WIZJA (hasłowa i opisowa):

**„Nasze Miasto to Golina - tutaj wszystko się zaczyna.
Są marzenia, wspólna sprawa, integracja i zabawa.
Budujemy, odnawiamy i z dotacji korzystamy”**

WIZJA OPISOWA:

Golina to miasta z 660-letnią tradycją, skutecznie podejmujące wyzwania współczesnego świata. Szanujące zróżnicowaną społeczność i tworzące dla niej i z jej udziałem nowe perspektywy rozwoju z poszanowaniem równych szans dla wszystkich osób. Oferujące dobre warunki życia mieszkańcom w obliczu zmian klimatycznych oraz dążenia do zero emisyjnej gospodarki dzięki skutecznemu pozyskiwaniu dotacji na zakup instalacji OZE, montaż przydomowych oczyszczalni ścieków oraz podejmowanie efektywnych działań edukacyjnych itp.

To miejsce gdzie dobrze się pracuje, uczy i odpoczywa. Aktywnie działające instytucje kultury, placówki oświatowe oraz organizacje pozarządowe troszczą się o dobrą edukację dzieci i młodzieży, bogaty wachlarz oferty kulturalnej, sportowej i rekreacyjnej. Samorząd i lokalna społeczność dbają o zabytkowe miejsca: park, kościół, kapliczki, które pięknie odrestaurowane i zadbane przyciągają coraz więcej turystów.

Na bieżąco remontowane drogi, chodniki, przystanki stają się wizytówką Golicy i zapewniają bezpieczeństwo użytkownikom. Dzieci, młodzież i dorośli korzystają ze stref rekreacji i aktywnego wypoczynku m.in.: skate parku, miasteczka drogowego, edukacyjnych placów zabaw, siłowni zewnętrznych, tężni solankowych oraz nowoczesnego stadionu i hali widowiskowo-sportowej.

Zmodernizowany plac targowy z nowoczesnym zapleczem estradowym oraz handlowo-usługowym a także zabytkowy Park Miejski wraz ze sceną plenerową w otoczeniu bogactwa lokalnej fauny i flory są miejscem integracji i wydarzeń społeczno-kulturalnych.

Choćby tylko w odwiedzinę zapraszamy do Golicy.

Teks Hymnu Golicy opracowany przez jej mieszkańców.

„Miasto moje ukochane”

Miasto moje ukochane od stuleci budowane,
to Golina wierzcie mi, każdej nocy mi się śni.
Tu Kazimierz się zatrzymał, a że królem był i mógł
podarował nam Golinę, by tu mieszkał miejski lud.

Ref. Jest na świecie taka gmina, która zowie się Golina.
Słońce świeci tu dla ludzi i nikt nigdy się nie nudzi.
Choćby tylko w odwiedzinę zapraszamy do Golicy.

W naszej Gminie to w Golinie ludzie mają dobre dusze
i dlatego mój kolego raczej nigdzie stąd nie rusze.
Jest tu rynek, pomnik króla, stary kościół, biblioteka, park w nim dworek, hala, stadion i to wszystko na mnie czeka.

Ref. Jest na świecie taka gmina.....

Autorzy hymnu: Mieszkańcy Golicy.

X. PROGRAM DŁUGOTERMINOWY ODNOWY MIEJSCOWOŚCI

Wizja miejscowości (hasłowa): Nasze Miasto to Golina - tutaj wszystko się zaczyna

I. Plan rozwoju		II. Program rozwoju	
I.CELE Co trzeba osiągnąć by urzeczywistnić wizję naszej wsi/miejscowości?	2. Co nam pomoże osiągnąć cele? (zasoby, silne strony, szanse)	3. Co nam może przeszkodzić? (słabe strony, zagrożenia)	Projekty, przedsięwzięcia jakie wykonamy?
	ZASOBY których użyjemy ATUTY silne strony i szanse jakie wykorzystamy	BARIERY Słabe strony jakie wyeliminujemy Zagrożenia jakich unikniemy	
A. TOŻSAMOŚĆ MIEJSCOWOŚCI I WARTOŚCI ŻYCIA MIESZKANCÓW			
1. Realizacja działań kultywujących lokalną historię, tradycję i dziedzictwo (cykliczne, tradycyjne wydarzenia, charakterystyczne dla miasta)	<ol style="list-style-type: none"> Miasto Golina z 660-letnią tradycją Comiesięczne jarmarki na targowisku miejskim (<i>pietnasta środa po 15</i>) Istniejąca jednostka Ochotniczej Straży Pożarnej z wieloletnią tradycją (<i>rok utworzenia 1906</i>) Obiekty zabytkowe: Kościół Św. Jakuba, zespół dworsko-foharczny, budynek szkoły podstawowej w Golnie, układ urbanistyczny Starówka Kultywowanie pamięci obchodów Zbrodni Katyńskiej Historia społeczności żydowskiej Groby Nieznanego Żołnierza i groby wojenne Obszar Natura 2000, fauna i flora (część obszaru miasta pozostanie w nienaruszonym stanie) Hymn Gminy Cykliczne wydarzenia kulturalne Pozyskiwanie środków na remont zabytków oraz na realizację przedsięwzięć i inicjatyw związanych z kultywowaniem tradycji, lokalnej historii i dziedzictwa narodowego 	<ol style="list-style-type: none"> Brak orkiestry dętej Niewystarczające środki na zakup instrumentów i zatrudnienie kapelmistrza Brak zgody konserwatora na remonty, działania obejmujące zabytki i strefę konserwatorską Skomplikowane, czasochłonne i kosztowne procedury realizowania projektów 	<ol style="list-style-type: none"> Postawienie tablic upamiętniających zasłużonych i honorowych obywateli Opracowanie publikacji i prezentacji multimedialnych dot. historii Gminy Organizacja wystaw czasowych/okolicznościowych Opracowanie internetowego przewodnika historyczno-kulturalnego Gminy Wykonanie historycznego muralu upamiętniającego zbrodnię katyńską Wykonanie muralu Organizacja corocznych obchodów rocznicy zbrodni katyńskiej Kultywowanie i rozwijanie poczucia wspólnoty z kulturą żydowską Zakup strojów dla członków chóru Zakup strojów dla członków orkiestry Zakup instrumentów dla orkiestry Zatrudnienie kapelmistrza Organizacja warsztatów: muzycznych, wokalnych, rękodzielniczych, kulinarnych, teatralnych, artystycznych Organizacja dożynek Organizacja kiermaszów okolicznościowych Organizacja festiwalu kultury lokalnej

			<ul style="list-style-type: none"> 1.17. Organizacja przeglądu zespołów wokalnych 1.18. Organizacja spotkań okolicznościowych/świętecznych z mieszkańcami miasta 1.19. Organizacja pikniku integracyjnego na zakończenie lata 1.20. Organizacja Dni Golin 1.21. Organizacja Jarmarków Bożonarodzeniowych i Wielkanocnych 1.22. Organizacja cyklicznych wydarzeń: wspólne kolędowanie z mieszkańcami miasta, spotkanie wielkanocne z mieszkańcami 1.23. Organizacja Gali Czytelniczej 1.24. Organizacja Gali Noworocznej 1.25. Opracowanie dokumentacji projektowych, Uzyskanie pozwoleń, uzgodnień dla planowanych przedsięwzięć
<p>2. Rewitalizacja/remont/poprawa stanu technicznego zabytków</p>			<ul style="list-style-type: none"> 2.1. Opracowanie dokumentacji projektowych, uzyskanie pozwoleń, uzgodnień dla planowanych przedsięwzięć 2.2. Renowacja i termomodernizacja zabytkowego budynku Przedszkola „Baśniowy Dworek” 2.3. Remont ogrodzenia w Parku 2.4. Budowa mostu na wysepkę w Parku 2.5. Rewitalizacja zbiorników wodnych w Parku 2.6. Remont zabytków: Kościół Św. Jakuba, Szkoła Podstawowa 2.7. Renowacja pomnika Króla Kazimierza Wielkiego, obelisków i tablic pamiątkowych 2.8. Remont nagrobków: Nieznanego Żołnierza, grobów wojennych i innych obiektów zabytkowych na cmentarzu 2.9. Remont zabytkowych kapliczek

B. STANDARD ŻYCIA

<p>1. Tworzenie i poprawa infrastruktury technicznej w mieście Golina</p>	<ol style="list-style-type: none"> 1. Dobra infrastruktura drogowa 2. Rozbudowana sieć kanalizacji sanitarnej 3. Zmodernizowana oczyszczalnia ścieków 4. Dostępność komunikacyjna, lokalizacja przy drodze krajowej 92, wojewódzkiej, drogach powiatowych PKP, PKS, MZK 5. Komisariat Policji 6. Kompleks boisk Orlik 7. Stadion Miejski 8. Siłownie zewnętrzne i place zabaw 9. Dopuszczenie i modernizacja PSZOK 10. Dalszy rozwój/rozbudowa infrastruktury sportowej na terenie stadionu miejskiego 11. Zagospodarowanie terenu ul. Kopernika, Piaskowej, po dawnym basenie, po byłym PKSie, po byłej kotłowni ostedlowej 12. Posiadanie strategii rozwoju 13. Dostępność funduszy na realizację inwestycji i przedsięwzięć 14. Aktywność i efektywność samorządu terytorialnego w pozyskiwaniu środków finansowych w celu poprawienia infrastruktury 	<ol style="list-style-type: none"> 5. Niewystarczająca ilość linii światłowodowej 6. Niewystarczający dostęp mieszkańców do sieci internetowej 7. Niewystarczająca ilość ścieżek rowerowych i ich słabe skomunikowanie, brak infrastruktury towarzyszącej. 8. Konieczność remontu i rozbudowy przedszkola Baśniowy Dworek 9. Niezadawalający stan techniczny zabytków 10. Niedostateczny dostęp do podstawowej i specjalistycznej opieki zdrowotnej 11. Niewystarczający monitoring miasta 12. Niewystarczająca baza dla funkcjonowania OSP w Golinie (garaż, itp.) 13. Niewystarczająco wyposażona OSP 14. Niewystarczający stan techniczny targowiska miejskiego. 15. Niewystarczający stan techniczny zieleni, brak infrastruktury 16. Mała liczba miejsc parkingowych na terenie miasta/dla użytkowników ruchu drogowego 17. Niewystarczająca ilość chodników przy drogach gminnych i osiedlowych, konieczność remontów i napraw 18. Place zabaw, siłownie zewnętrzne wymagające doposażenia, renowacji 19. Niewystarczająca i zdegradowana infrastruktura kanalizacji burzowo-deszczowej 20. Niewystarczająco zagospodarowany i doposażony teren letniego amfiteatru w Parku Miejskim i jego otoczenia 21. Niewystarczająca infrastruktura PSZOK 22. Niezrealizowane inwestycje w zakresie budowy i remontów: dróg gminnych, powiatowych i wojewódzkich, ścieżek pieszo-rowerowych 	<ol style="list-style-type: none"> 1.1. Opracowanie dokumentów planistycznych i strategicznych 1.2. Opracowanie dokumentacji projektowych, uzyskanie pozwoleń, uzgodnień dla planowanych przedsięwzięć 1.3. Dopuszczenie i modernizacja zieleni (budowa zaplecza sanitarnego, zadaszenia, oświetlenia) 1.4. Dostosowanie terenu targowiska miejskiego do celów usługowo-handlowych, odwodnienie i utwardzenie terenu, oświetlenie, ogrodzenie, instalacja lamp energooszczędnych 1.5. Budowa zaplecza sanitarnego na targowisku miejskim 1.6. Budowa i wyposażenie strażnicy OSP w Golinie 1.7. Zagospodarowanie Targowiska Miejskiego jako miejsca handlowo-usługowe oraz kulturalnego 1.8. Budowa ośrodka zdrowia 1.9. Renowacja i termomodernizacja zabytkowego budynku Przedszkola „Baśniowy Dworek” 1.10. Budowa i remont chodników przy drogach gminnych 1.11. Budowa i remont ścieżek rowerowych 1.12. Zakup i montaż stacji do naprawy rowerów 1.13. Budowa i remont parkingów ogólnodostępnych 1.14. Budowa parkingów i miejsc przestankowych dla różnych form komunikacji 1.15. Remont przystanków autobusowych 1.16. Doświetlanie Parku Miejskiego 1.17. Rozbudowa oświetlenia ulicznego na terenie miasta 1.18. Wymiana oświetlenia ulicznego na terenie miasta na energooszczędne 1.19. Budowa systemów odprowadzania wody oraz jego modernizacja 1.20. Zagospodarowanie wód opadowych i roztopowych 1.21. Rozwój o doposażenie PSZOK, utworzenie ścieżki edukacyjnej 1.22. Termomodernizacja budynków użyteczności publicznej z uwzględnieniem instalacji OZE 1.23. Rozbudowa monitoringu miejskiego 1.24. Modernizacja stacji uzdatniania wody 1.25. Budowa i remont mieszkań komunalnych 1.26. Łatwiejszy dostęp do darmowego internetu w publicznej przestrzeni miejskiej, 1.27. Budowa hot-spotów 1.28. Budowa obwodnicy od strony północnej
---	--	---	--

<p>2. Tworzenie i podniesienie standardów infrastruktury integracyjnej, kulturowej i edukacyjnej w mieście Golina</p>			<p>2.1. Opracowanie dokumentów planistycznych i strategicznych</p> <p>2.2. Opracowanie dokumentacji projektowych uzyskanie pozwoleń, uzgodnień dla planowanych przedsięwzięć</p> <p>2.3. Zagospodarowanie terenu po byłym basenie poprzez utworzenie miasteczka drogowego, skate parku</p> <p>2.4. Zagospodarowanie placu przy ul. Piaskowej poprzez utworzenie miejsca rekreacji i wypoczynku</p> <p>2.5. Zagospodarowanie terenu po byłej kotłowni osiedlowej poprzez utworzenie miejsca rekreacji i wypoczynku</p> <p>2.6. Zagospodarowanie skwerów i placów na terenie miasta</p> <p>2.7. Budowa tętni na terenie miasta</p> <p>2.8. Adaptacja miejsc spotkań do potrzeb różnych grup o szczególnych potrzebach (np. dostępnościowe place zabaw, przewijaki w przestrzeni publicznej, intymne miejsca dla matek karmiących, strefowanie przestrzeni dla osób wrażliwych na bodźce zewnętrzne (światło/hałas), meble miejskie ułatwiające wstawanie osobom o ograniczonej mobilności itp.)</p> <p>2.9. Budowa na targowisku miejskim sceny z zadaszeniem, z zapleczem technicznym i zapleczem sanitarnym</p> <p>2.10. Dopełnienie i utworzenie placów zabaw i siłowni zewnętrznych, rozbudowa małej architektury oraz elementów poprawiających dostępność i bezpieczeństwo</p> <p>2.11. Utworzenie edukacyjnych placów zabaw</p> <p>2.12. Instalacja gier plenerowych na terenie miasta</p> <p>2.13. Zakup i montaż muzycznych instrumentów zewnętrznych</p> <p>2.14. Zagospodarowanie przestrzeni publicznej poprzez utworzenie miejsc aktywnego wypoczynku, rekreacji i integracji</p> <p>2.15. Rozbudowa infrastruktury sportowej na terenie stadionu miejskiego</p> <p>2.16. Modernizacja i dopełnienie Orlika i boiska wielofunkcyjnego przy Szkole Podstawowej</p>
---	--	--	---

C. JAKOŚĆ ŻYCIA

<p>1. Rozwój działalności kulturalnej, edukacyjnej i sportowej</p>	<ol style="list-style-type: none"> 1. Dostęp do placówek handlowych 2. Bogata oferta placówek kulturalnych i oświatowych 3. Dostęp do placówek oświatowych, kulturalnych 4. Aktywnie działające organizacje pozarządowe 5. Przynależność do LGD Solidarni w Partnerstwie 6. Bezpieczne przejścia dla pieszych 7. Siedziba Urzędu Miejskiego 8. Działanie na rzecz rozwoju wspólnot i społeczności kulturalnych wspierających integrację międzypokoleniową 9. Kreatywni i aktywni mieszkańcy mający pomysł na dalszy rozwój miasta 10. Istnienie Młodzieżowej Drużyny Pożarniczej przy OSP Golina 11. Zwiększenie atrakcyjności przestrzeni miejskiej 12. Wytyczenie szlaków turystycznych nadwarciańskich – Obszar Natura 2000 13. Pozyskiwanie środków na remont budynków użyteczności publicznej i dostosowanie ich do wymogów klimatycznych 14. Przystosowanie targowiska miejskiego na potrzeby handlowo-społeczno-kulturalne 	<ol style="list-style-type: none"> 1. Niewystarczająca integracja mieszkańców 2. Słabe zaangażowania mieszkańców w działania społeczności lokalnej 3. Niewystarczająca ilość miejsc w przedszkolu Bańmowy Dworek i w oddziałach przedszkolnych przy SP w Golinie 4. Niewystarczająca ilość miejsc w placówkach opieki nad dziećmi do lat 3 5. Niewystarczająca ilość autobusów/transportu miejskiego, niewystarczające połączenia komunikacyjne, drogi koszt przejazdu PKS-em 6. Mała liczba miejsc przesiadkowych 7. Niewykorzystanie potencjału Natura 2000 8. Brak miejsc do rekreacji i wypoczynku 9. Niewystarczające dostosowanie budynków użyteczności publicznej w zakresie OZE 10. Niewystarczająca ilość miejsc rekreacji, aktywnego wypoczynku, miejsc do aktywności sportowej 11. Niewykorzystany potencjał młodzieży 12. Uschnięte drzewa w Parku zagrażające bezpieczeństwu 13. Zamiedbane stawy w Parku Miejskim 14. Niewystarczająca wiedza dotycząca ochrony środowiska 15. Niewystarczająca oferta spędzania czasu wolnego 	<ol style="list-style-type: none"> 1.1. Opracowanie dokumentów planistycznych i strategicznych 1.2. Organizacja kina letniego 1.3. Organizacja imprez plenerowych 1.4. Organizacja międzypokoleniowych zajęć i wydarzeń sportowo rekreacyjnych 1.5. Działania informacyjno-promocyjne w zakresie podnoszenia świadomości ekologicznej mieszkańców 1.6. Rozwój oferty zajęć pozalekcyjnych 1.7. Organizacja sportowych turniejów 1.8. Budowa edukacyjnych placów zabaw 1.9. Modernizacja i doposażenie Orlika i boiska wielofunkcyjnego przy Szkole Podstawowej 1.10. Rozbudowa infrastruktury sportowej na terenie stadionu miejskiego 1.11. Organizacja spotkań międzypokoleniowych - łączenie pokoleń 1.12. Organizacja Balu Seniora pod patronatem Burmistrza Golin 1.13. Program grantów na NGO-s na inicjatywy dedykowane młodym ludziom/oddawanie inicjatywy młodym. 1.14. Przestrzeń dla młodych/działania polegające na idci współdzielenia przestrzeni – organizacja tematycznych gier miejskich
<p>2. Wdrażanie rozwiązań adaptacyjnych do poprawy jakości życia i zmian klimatu</p>	<ol style="list-style-type: none"> 15. Bliskość autostrady 16. Współpraca samorządu lokalnego z organizacjami pozarządowymi 17. Współpraca samorządu z innymi samorządami na szczeblu gminnym, powiatowym i wojewódzkim 18. Kreatywni i aktywni mieszkańcy mający pomysł na dalszy rozwój miasta 		<ol style="list-style-type: none"> 2.1. Modernizacja przystanków autobusowych, utworzenie zielonych przystanków z wykorzystaniem instalacji OZE 2.2. Zwiększenie liczby miejsc przesiadkowych dla różnych form komunikacji 2.3. Zakup ławek miejskich z solarnymi stacjami do ładowania 2.4. Utworzenie ścieżek ekologiczno-edukacyjnych utworzenie ścieżek edukacyjnych 2.5. Aranżacja przestrzeni pozwalająca na budowanie postaw proekologicznych, więzi z naturą 2.6. Rozwój zielono-niebieskiej infrastruktury na terenie miasta 2.7. Tworzenie stref zieleni, parków kieszonkowych, ogrodów deszczowych w mieście Golin, prowadzenie nasadzeń z uwzględnieniem aktualnych trendów w architekturze krajobrazu oraz zapewnianiem

			<p>bioróżnorodności</p> <p>2.8. Pielęgnację zrzewitalizowanych przestrzeni w Parku Miejskim, parków kieszonekowych, zielonych przystanków, nowych nasadzeń</p> <p>2.9. Rozbudowa kanalizacji deszczowej oraz wprowadzenie rozwiązań retencjonowania wody na terenie miasta m.in. budowa zbiorników na deszczówkę z terenów utwardzonych w celu wtórnego wykorzystania</p> <p>2.10. Promowanie zmiany nawyków codziennego korzystania z wody (oszczędzanie wody)</p>
3. Poprawa stanu bezpieczeństwa na terenie miasta Golina			<p>3.1. Dopuszczenie OSP w Golinie w niezbędny sprzęt ratowniczo-gaśniczy do prowadzenia akcji ratowniczo-gaśniczych.</p> <p>3.2. Szkolenia z zakresu działań ratowniczo-gaśniczych dla druhów OSP w Golinie, Młodzieżowej Drużyny Pożarniczej i pozostałych mieszkańców Gminy</p> <p>3.3. Wykonanie dokumentacji i montaż systemów monitoringu wizyjnego na terenach najbardziej zagrożonych wandalizmem</p> <p>3.4. Organizacja cyklicznych ewakuacji próbnych w obiektach użyteczności publicznej na terenie miasta.</p> <p>3.5. Zakup i montaż kapsuły do AED i AED na budynkach użyteczności publicznej.</p> <p>3.6. Przegląd i modernizacja hydrantów przeciwpożarowych na terenie miasta</p>
4. Rozwój przedsięwzięć charytatywnych organizowanych przez organizacje pozarządowe i instytucje kultury, oświaty i samorząd lokalny			<p>4.1. Organizacja akcji charytatywnych dla potrzebujących</p>
5. Rozwój poziomu samoorganizacji społeczeństwa na terenie Gminy			<p>5.1. Organizowanie cyklicznych spotkań mających na celu współdziałanie społeczeństwa w zakresie utrzymania porządku na terenie miasta (np. czynny społeczny, Sprzątanie Świata)</p> <p>5.2. Rozwój i promocja wolontariatu przy okazji realizacji projektów dofinansowanych z zewnętrznych źródeł</p> <p>5.3. Rozwój i doposażenie działalności spółdzielni socjalnej</p>

D. BYT

<p>1. Rozwój przedsiębiorczości na terenie miasta Golina</p>	<ol style="list-style-type: none"> 1. Zieleniak miejski jako miejsce do handlu dla lokalnych producentów i sprzedawców 2. Dobrze funkcjonująca spółdzielnia socjalna 3. Aktywnie działająca Młodzieżowa Rada Miejska 4. Rozwój turystyki 5. Aktualizacja planów zagospodarowania przestrzennego 6. Wzrost świadomości mieszkańców, możliwość współdecydowania w ramach wydzielenie środków w ramach budżetu obywatelskiego B 7. Dalszy rozwój i zwiększenie aktywności organizacji pozarządowych pod kątem pozyskiwania środków zewnętrznych B 8. Przynależność do Lokalnej Grupy Działania „Solidarni w Partnerstwie” 9. Promocja miasta 10. Rozwój małych i średnich przedsiębiorstw 11. Dostępność do usług mobilnych (kurierów, fryzjerów, kosmetyczek, itp.) 12. Dostępność do eUsług 	<ol style="list-style-type: none"> 1. Słaba integracja przedsiębiorców, producentów rolnych 2. Niedostateczna ilość inwestorów i terenów inwestycyjnych 3. Niewystarczająca ilość mieszkań w mieszkaniowym zasobie gminy przeznaczonych do najmu socjalnego 4. Mały procent planów zagospodarowania przestrzennego/plany miejscowe 5. Zbyt mała ilość środków finansowych będących w dyspozycji lokalnych organizacji pozarządowych. 6. Niewystarczająca promocja miasta 7. Teren zalewowy rzeki Warty 8. Brak stabilności w polityce wspierania obszarów wiejskich i w polityce rolnej 9. Duża konkurencja w zakresie pozyskiwania środków finansowych na cele publiczne 10. Kryzys gospodarczy spowodowany pandemią koronawirusa i wojną na Ukrainie 11. Słabnący dostęp do miejsc pracy na terenie miasta 	<ol style="list-style-type: none"> 1.1. Wyznaczenie terenów inwestycyjnych na terenie miasta Golina 1.2. Promocja usług świadczonych przez lokalnych przedsiębiorców na portalach społecznościowych 1.3. Wspieranie przedsiębiorców w pozyskiwaniu środków finansowych na zakładanie i rozwój pozarolniczych działalności gospodarczych poprzez organizowanie szkoleń 1.4. Organizacja warsztatów z przedsiębiorczości – jak założyć i rozwijać własny biznes
<p>2. Rozwój działalności na rzecz organizacji pozarządowych na terenie miasta Golina</p>			<ol style="list-style-type: none"> 2.1. Organizacja szkoleń dla podmiotów ekonomii społecznej m.in. na temat pozyskiwania środków finansowych ze zdywersyfikowanych źródeł na działalność statutową 2.2. Organizacja wizyt studyjnych z innymi organizacjami pozarządowymi z terenu Polski w celu wymiany wzajemnych doświadczeń i dobrych praktyk 2.3. Organizacja wspólnych cyklicznych spotkań organizacji pozarządowych z terenu gminy Golina (np. targów gminnych, jarmarków bożonarodzeniowych). 2.4. Poprawa warunków ekonomicznych mieszkańców miasta. 2.5. Wdrożenie rozwiązań Smart City
<p>3. Promocja Miasta</p>			<ol style="list-style-type: none"> 3.1. Zaprojektowanie i nabycie gadżetów promujących miasto Golina (np. namioty, parasole, zakup gadżetów promocyjnych, rolup, magnesy, piny, smycze, koszulki, torby, foldery, materiały wydawniczych) 3.2. Zwiększenie aktywności miasta Golina na portalach społecznościowych i zwiększenie ilości osób obserwujących strony miasta 3.3. Opracowanie i wydanie corocznego kalendarza zawierającego zdjęcia miasta Golina 3.4. Organizacja konkursów promujących miasto wśród lokalnej społeczności, w tym konkursu fotograficznego, plastycznego, filmowego 3.5. Wykonanie muralu 3.6. Zakup witaczy i ich ustawienie na granicy miasta Golina.

X. PROGRAM KRÓTKOTERMINOWY ODNOWY MIEJSCOWOŚCI na OKRES 2 lat

Kluczowy problem	Odpowiedź	Propozycja projektu	Czy nas stać na realizację? (tak/nie)		Punktacja	Hierarchia
			Organizacyjny	Finansowo		
Co nas najbardziej zintegruje?	Udział w obchodach Dni Golin	Organizacja Dni Golin	TAK	NIE	5, 5, 4, 4, 4 = 22	2
Na czym nam najbardziej zależy?	Zagospodarowanie Targowiska Miejskiego	Przystosowanie targowiska miejskiego na potrzeby handlowo- społeczno- kulturalne	TAK	NIE	5, 5, 5, 5, 5 = 25	1
Co nam najbardziej przeszkadza?	Zacieśnienie więzi międzypokoleniowych, pobudzenie aktywności społecznej	Organizacja imprezy międzypokoleniowej - Festiwal Kultury Lokalnej	TAK	NIE	4, 4, 4, 3, 3 = 18	4
Co najbardziej zmieni nasze życie?	Dostępność miejsc integracji społecznej	Zagospodarowanie przestrzeni miejskiej: Zagospodarowanie placu przy ul. Piaskowej (tężnia, stoliki, ławeczki, ścieżka ekologiczna)	TAK	NIE	4, 4, 4, 4, 4 = 20	3
Co nam przyjdzie najłatwiej?	Promocja wydarzeń i miasta	Opracowanie i przygotowanie materiałów promujących miasto i organizowane wydarzenia	TAK	NIE	3, 3, 3, 3, 3 = 15	5
Na realizację jakiego projektu planujemy pozyskać środki zewnętrzne? Z jakich źródeł? (Maksymalnie 3 propozycje uszczegółowane według ważności)		<ol style="list-style-type: none"> Przystosowanie targowiska miejskiego na potrzeby handlowo-społeczno-kulturalne (Fundusze Europejskie dla Wielkopolski Wschodniej) Organizacja Dni Golin Zagospodarowanie placu przy ul. Piaskowej (tężnia, stoliki, ławeczki, ścieżka ekologiczna) Program Fundusze Europejskie dla Wielkopolski 2021-2027, Narodowy Instytut Wolności Nowe FIO, Ministerstwo Kultury i Dziedzictwa Narodowego, Ministerstwo Sportu				

Podpisy przedstawicieli Grupy Odnowy Wsi
uczestniczących w przygotowaniu dokumentu:

Zanetta Stokowska
Imię i nazwisko

Stokowska
Podpis

Janina Stokowska
Imię i nazwisko

Stokowska
Podpis

Hojnicz Stokowicz
Imię i nazwisko

Stokowicz
Podpis

Ryszard Patek
Imię i nazwisko

Patek
Podpis

Anna Patek
Imię i nazwisko

A. Patek
Podpis

Janusz Mirek
Imię i nazwisko

Mirek
Podpis

Anna Karmowska
Imię i nazwisko

Anna Karmowska
Podpis

Imię i nazwisko

Podpis

Imię i nazwisko

Podpis

Podpisy moderatorów odnowy wsi:

Maria Knapczyk
Imię i nazwisko

Knapczyk
Podpis

Aleksandra Brydek
Imię i nazwisko

Brydek
Podpis

