


STRATEGIA ROZWOJU GMINY GOLINA NA LATA 2016-2026



2016

Spis treści

1. Wstęp	4
2. Metodyka.....	4
3. Analiza i diagnoza strategiczna gminy Golina	5
3.1. Historia	5
3.2. Położenie gminy	6
3.3. Sytuacja demograficzna i społeczna.....	7
3.3.1. Demografia.....	7
3.3.2. Rynek pracy.....	12
3.3.3. Oświata.....	15
3.3.4. Ochrona zdrowia	19
3.3.5. Bezpieczeństwo	19
3.3.6. Opieka społeczna.....	20
3.3.7. Mieszkalnictwo	23
3.3.8. Obiekty użyteczności publicznej i mienie komunalne	24
3.3.9. Kultura i sport.....	26
3.3.10. Turystyka i zabytki	30
4. Walory przyrodnicze.....	34
4.1. Czynniki klimatyczne.....	34
4.2. Obszary chronione.....	36
4.3. Ukształtowanie terenu	38
4.4. Gleby	39
4.5. Warunki wodne	41
4.6. Fauna i flora	41
5. Gospodarka	42
5.1. Przedsiębiorczość	42
5.2. Tereny inwestycyjne.....	44
5.3. Rolnictwo	49
5.4. Organizacje pozarządowe.....	52
6. Infrastruktura techniczna	53
6.1. Transport i komunikacja.....	53
6.2. Gospodarka wodno – ściekowa.....	55
6.3. Gospodarka odpadami	56



6.4. Sieć elektroenergetyczna.....	57
6.5. Sieć gazowa.....	59
6.6. Oświetlenie uliczne	60
7.Obszar Strategicznej Interwencji	60
8. Budżet gminy	61
9. Zadania inwestycyjne.....	64
10. Rozwój strategiczny gminy Golina na lata 2016-2026.....	65
10.1. Konsultacje społeczne	65
10.2. Wyniki ankiet	68
10.3. Analiza SWOT	73
10.4. Misja i wizja gminy	76
11. Cele i zadania	77
11.1. Cele strategiczne i cele operacyjne.....	77
12. Zgodność ze strategicznymi dokumentami.....	81
13. Analiza porównawcza	81
14. Wdrażanie i finansowanie strategii	86
15. Monitoring i ocena realizacji strategii.....	93
Wieloletni plan inwestycyjny.....	96
Plan inwestycyjny zrealizowany	97
Spis tabel	101
Spis rycin i rysunków	103
Spis wykresów.....	104
Ankieta.....	106



1. Wstęp

Strategia Rozwoju Gminy Golina na lata 2016 – 2026 powstała z inicjatywy władz samorządowych dostrzegających potrzebę rozwoju gminy we wszystkich sferach życia jej mieszkańców. Dokument ten ma za zadanie określić kierunki, którymi powinna podążać gmina, aby zapewnić zrównoważony rozwój oraz poprawę warunków życia.

Strategia rozwoju gminy to długofalowy plan działania, wyznaczający cele rozwoju gminy oraz kierunki i zadania, które są niezbędne dla realizacji przyjętych celów. Jest ona najważniejszym dokumentem polityki rozwoju i stanowi podstawę wszystkich przyszłych działań podejmowanych na szczeblu lokalnym. Posiadanie Strategii jest istotne z punktu realizacji zrównoważonego rozwoju gminy.

Głównym celem opracowania niniejszej Strategii była konieczność stworzenia profesjonalnego i długoterminowego dokumentu strategicznego gminy Golina, który odpowie oczekiwaniom i wyzwaniom współczesnych czasów.

Opracowany dokument zapewnia spójność pomiędzy strategią rozwoju gminy a obowiązującymi dokumentami strategicznymi na poziomie regionalnym, krajowym i wspólnotowym.

Prace przygotowawcze do opracowania Strategii rozpoczęto w pierwszym kwartale 2016 roku. W tym czasie odbyły się konsultacje społeczne oraz przeprowadzono anonimową ankietę wśród mieszkańców gminy. Strategia została opracowana przy uczestnictwie samorządu lokalnego, instytucji użyteczności publicznej, lokalnych przedsiębiorców, mieszkańców gminy oraz danych PUP w Koninie, Starostwa Powiatowego w Koninie, Oświetlenia Ulicznego i Drogowego w Kaliszu Sp. z o. o., Urzędu Statystycznego w Poznaniu.

2. Metodyka

Rozpoczynając prace związane z opracowaniem Strategii Rozwoju Gminy Golina na lata 2016 – 2026 założono, że powinna być ona procesem społecznym zaś warunkiem prawidłowego opracowania Strategii winno być zaangażowanie grupy interesariuszy składającej się z mieszkańców, przedsiębiorców oraz liderów lokalnej społeczności. W proces tworzenia Strategii zostali zaangażowani specjaliści ds. zarządzania strategicznego oraz rozwoju regionalnego, pracownicy instytucji samorządowych i publicznych jak również społeczność lokalna gminy i przedsiębiorcy. Niniejsza Strategia została więc opracowana metodą partycypacyjno – ekspercką.

Metoda ekspercka polegała na określeniu metodologii prac nad dokumentem oraz kierunków prac warsztatowych. Metoda urzędnicza ukierunkowana była na wykorzystaniu wiedzy i umiejętności pracowników Urzędu Miejskiego oraz podległych jednostek, natomiast metoda partycypacyjna polegała na wykorzystaniu wiedzy i umiejętności przedstawicieli



społeczności lokalnej gminy: radnych, przedstawiciele lokalnych organizacji społecznych, przedsiębiorców i mieszkańców.

Pierwszą część dokumentu Strategii stanowi diagnoza sytuacji społeczno – gospodarczej gminy Golina. Strategia została opracowana przy uczestnictwie samorządu lokalnego, instytucji użyteczności publicznej, lokalnych przedsiębiorców, mieszkańców gminy oraz danych PUP w Koninie, Starostwa Powiatowego w Koninie, Spółki Oświetlenie Uliczne i Drogowe w Kaliszu, Urzędu Statystycznego w Poznaniu.

Identyfikacja stopnia rozwoju gminy oraz analiza potrzeb i oczekiwań mieszkańców i przedsiębiorców została rozszerzona o informacje zebrane podczas badania ankietowego przeprowadzonego wśród społeczności lokalnej gminy oraz podczas spotkań informacyjnych.

Odbyły się cztery spotkania konsultacyjne z mieszkańcami gminy w następujących miejscowościach: Radolina, Golina, Kawnice i Przyjma, organizacjami pozarządowymi, radnymi, sołtysami, pracownikami urzędu i przedsiębiorcami. Na spotkaniach tych prezentowany był projekt dokumentu Strategii oraz kierunki rozwoju Gminy Golina na lata 2016 – 2026, mające bezpośredni wpływ na życie codzienne i pracę mieszkańców gminy.

Dokonano analizy obszarów problemowych zlokalizowanych na terenie gminy Golina, wyznaczono ich mocne i słabe strony. Następnie przystąpiono do wykonania analizy SWOT dla terenu całej gminy oraz określenia celów strategicznych i operacyjnych oraz zadań zaplanowanych do realizacji do 2026 roku.

3. Analiza i diagnoza strategiczna gminy Golina

3.1. Historia

Miasto Golina znane jest od XVI w., kiedy król Kazimierz Wielki wystawił 22 stycznia 1362 roku dokument lokacyjny dla Goliny. Do dzisiaj uważany jest za ojca tego miasta. Dla upamiętnienia lokacji w 1989 roku wzniesiono pomnik króla Kazimierza Wielkiego, a główny plac miasta nosi jego imię. Pierwsza wzmianka o mieście pochodzi z XIV wieku kiedy to miasto należało do rodu Golińskich, a później do Żychlińskich. Nigdy nie rozwinęło się w znaczniejszy ośrodek miejski.

W 1458 roku, na wojnę z Krzyżakami miasto zobowiązane było do wystawienia trzech piechurów. W XVI wieku w mieście funkcjonowało około 20 rzemieślników (6 gorzelników i 3 rybaków). Wielki pożar w 1611 roku zniszczył prawie cały gród. Najstarsze dostępne źródła podają, że siedem lat po pożarze w mieście stało tylko 17 domów i pozostało 5 rzemieślników. Na terenie gminy Golina po wojnach szwedzkich i wojnie północnej osiedliła się ludność z Niderlandów, stąd nazwy wsi – Myśluborskie i Węglewskie Holendry. Do rozbiorów Polski Golina administracyjnie była położona w województwie kaliskim. Na ziemi zachodniej Rzeczypospolitej przed II rozbiorem Polski, wkroczyły wojska pruskie zajmując miasto. 23 stycznia 1793 r., po podpisanym porozumieniu rozbiorowym, Golina znalazła się pod panowaniem pruskim (liczyła tylko 618 mieszkańców). W latach 1807-1815 Golina należała do Księstwa Warszawskiego, a od 1815 roku znalazła się



w Królestwie Polskim. W wyniku carskiej zmiany nazwy województwa na gubernię Golina znalazła się w gubernii kaliskiej, w powiecie konińskim. Negatywnie na rozwój miasta wpłynęły rozbiory. Pod panowaniem rosyjskim utraciło ono swoją pozycję. Pomimo corocznego przyrostu mieszkańców Golina w latach 1890-1921 straciła status miasta.

Rolniczy charakter gminy przyczynił się do rozwoju przetwórstwa. Funkcjonowały już: garbarnia, olejarnia, młyn, browar i gorzelnia. Staraniami ówczesnych władz, po odzyskaniu niepodległości, przywrócono Golinie prawa miejskie. W 1939 roku zanotowano rekordowy wzrost ludności do 3200 mieszkańców. Miasto zamieszkiwało dużo ludności pochodzenia żydowskiego, znajdując tu sprzyjające warunki do życia i rozwoju¹.

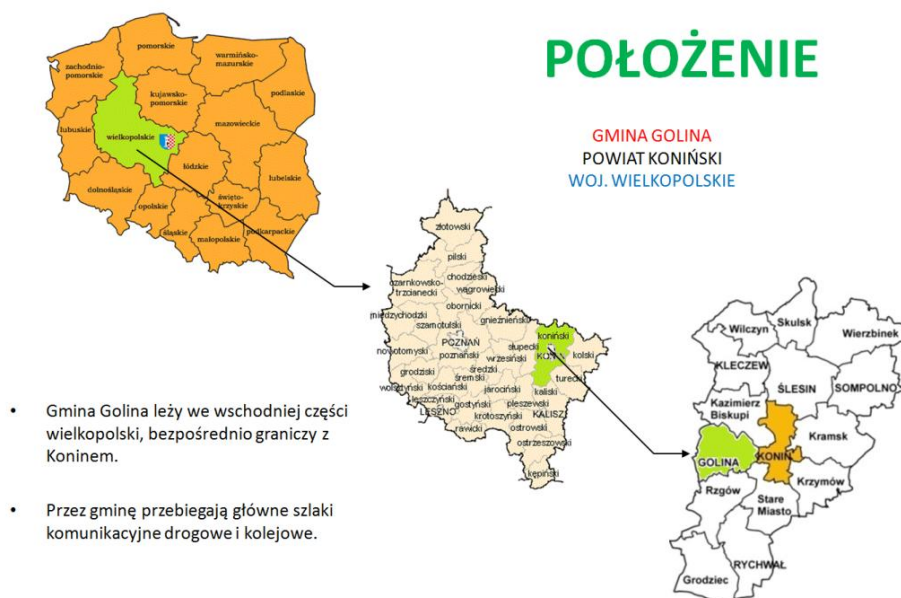
3.2. Położenie gminy

Gmina Golina położona jest we wschodniej części województwa wielkopolskiego oraz zachodniej części powiatu konińskiego. Od północy graniczy z gminą Kazimierz Biskupi, od południa z gminami: Rzgów i Stare Miasto, od zachodu z gminami Słupca i Łądek, natomiast od wschodu z miastem Konin.

Gmina podzielona jest na 26 miejscowości, w tym 18 sołectw: Adamów, Barbarka, Bobrowo, Brzeźniak, Chrusty, Głodowo, Golina Kolonia, Kawnice, Kolno, Kraśnica, Lubiecz, Myślibórz, Przyjma, Radolina, Rosocha, Sługocinek, Splawie oraz Węglew.

Powierzchnia gminy wynosi 99 km² (powiat koniński 1578 km²). Gmina ma charakter rolniczy, 73,8% gruntów stanowią użytki rolne zdominowane produkcją roślinną i zwierzęcą.

Rys. 1. Położenie gminy Golina na tle kraju, województwa i powiatu



Źródło: <http://golina.pl/ssi/pl/urząd-miejski/tereny-inwestycyjne1/gmina-dla-inwestora.html>

¹ <http://golina.pl/ssi/pl/gmina-golina/historia.html>



3.3. Sytuacja demograficzna i społeczna

3.3.1. Demografia

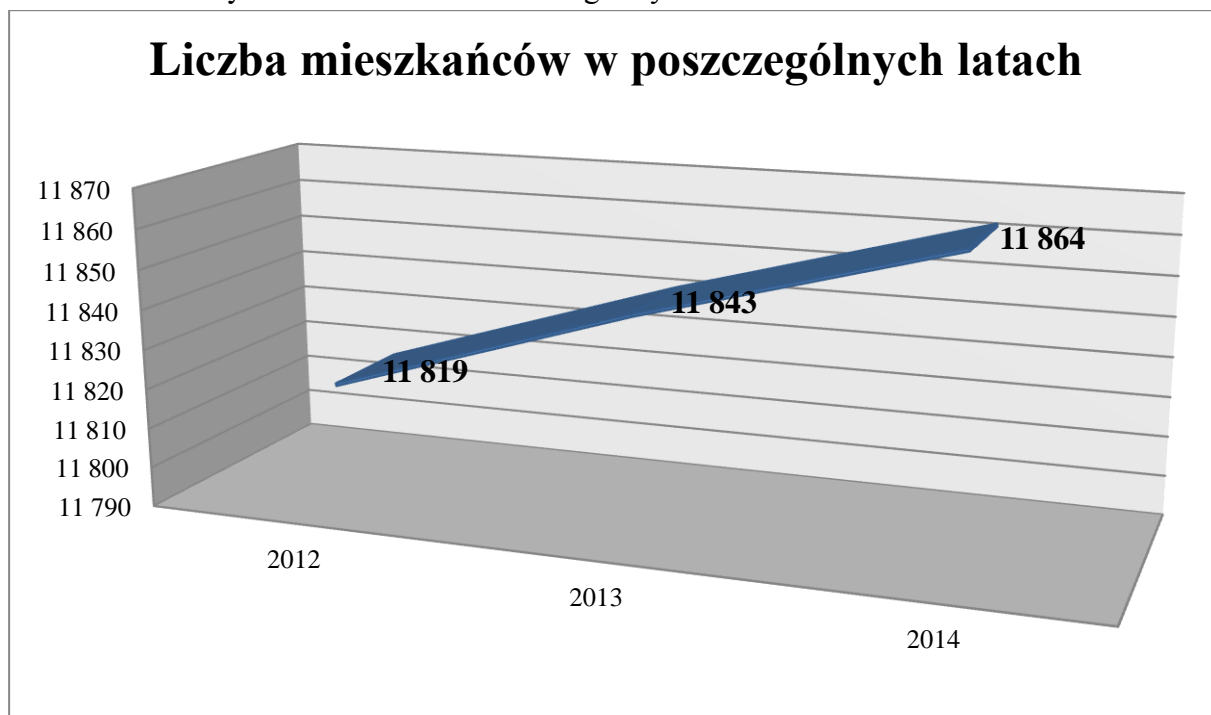
Gminę Golina, według danych Głównego Urzędu Statystycznego w Poznaniu z 2014 roku, zamieszkiwało 11 864 mieszkańców (jak podaje portal www.polskawliczbach.pl miasto Golina liczy 4 498 mieszkańców). Dla porównania, powiat koniński w tym samym roku zamieszkiwało 128 984 osoby. Kobiety stanowią 5928, czyli 50 % mieszkańców gminy. Przyrost naturalny klasuje się na poziomie 33 osób. Współczynnik feminizacji, czyli liczba kobiet na 100 mężczyzn wynosił w gminie Golina w 2012 roku – 101 osób, natomiast w powiecie 104.

Tab. 1. Liczba mieszkańców gminy Golina w latach 2012-2014

Lata	Liczba mieszkańców	Liczba mieszkańców na 1 km ²	Kobiety na 100 mężczyzn
2012	11 819	119	101
2013	11 843	120	100
2014	11 864	120	100

Źródło: Opracowanie własne na podstawie GUS

Wyk. 1. Liczba mieszkańców gminy Golina w latach 2012-2014



Źródło: Opracowanie własne na podstawie danych GUS

Na przestrzeni lat 2012-2014 ludność gminy Golina zwiększyła się o 45 osób. Zaprezentowane dane pokazują wyraźny wzrost liczby ludności zamieszkujących tereny gminy. Większość mieszkańców osiedliła się na terenach wiejskich – 62,1% ogółu ludności gminy, natomiast na obszarze miasta zamieszkuje 37,9% ludności.



Liczba mieszkańców w mieście z roku na rok wzrasta, w 2012 roku wynosiła 4 471, w kolejnym 4 478, a w 2014 roku 4 498 (wzrost na poziomie 27 osób). Zarówno liczba kobiet, jak i mężczyzn w badanym czasie wzrosła, kobiet o 10, mężczyzn o 17.

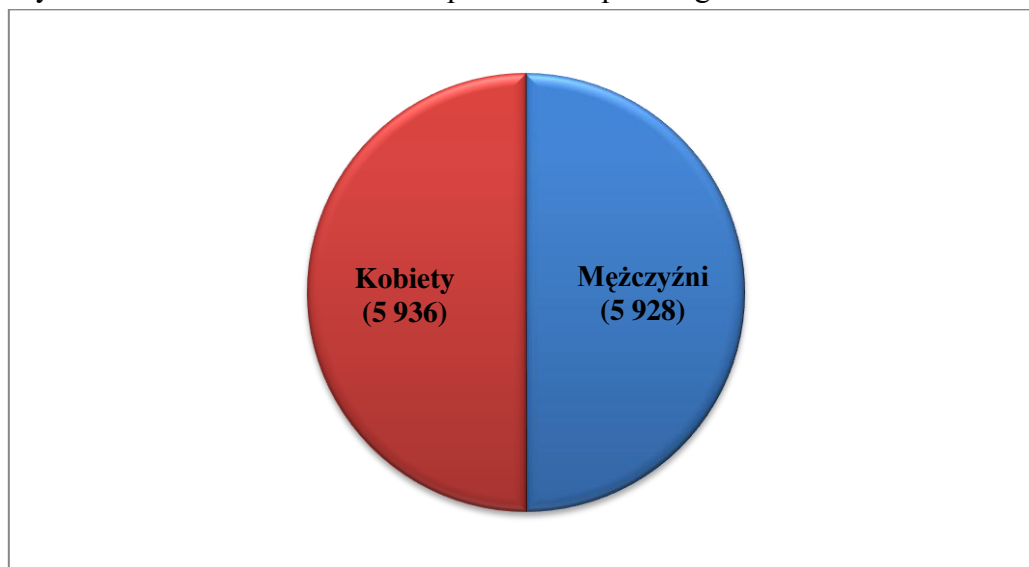
Liczba ludności zamieszkującej tereny wiejskie również wzrosła, w 2012 wynosiła 7 348 osób, w 2013: 7 365, a w 2014: 7 366 (wzrost na poziomie 18 osób). Liczebność mieszkańców wg płci w latach 2012-2014 wygląda następująco: liczba kobiet zmalała o 10 jednostek, liczba mężczyzn wzrosła o 28.

Tab. 2. Liczba ludności gminy Golina w latach 2012-2014

Rok	Liczba mieszkańców		
	Ogółem	Kobiety	Mężczyźni
	Teren miejski		
2012	4 471	2 261	2 210
2013	4 478	2 260	2 218
2014	4 498	2 271	2 227
	Teren wiejski		
2012	7 348	3 667	3 681
2013	7 365	3 663	3 702
2014	7 366	3 657	3 709

Źródło: opracowanie własne na podstawie danych GUS

Wyk. 2. Struktura mieszkańców w podziale na płeć w gminie Golina w roku 2014



Źródło: opracowanie własne na podstawie danych GUS

Przyrost naturalny w latach 2012-2014 w gminie charakteryzuje duży wzrost w roku 2013 w stosunku do 2012 roku, który wniósł 37 osób (w 2012 – 12 osób). Rok 2014 przyniósł spadek na poziomie 4 jednostek spowodowany mniejszą ilością urodzeń. Podsumowując

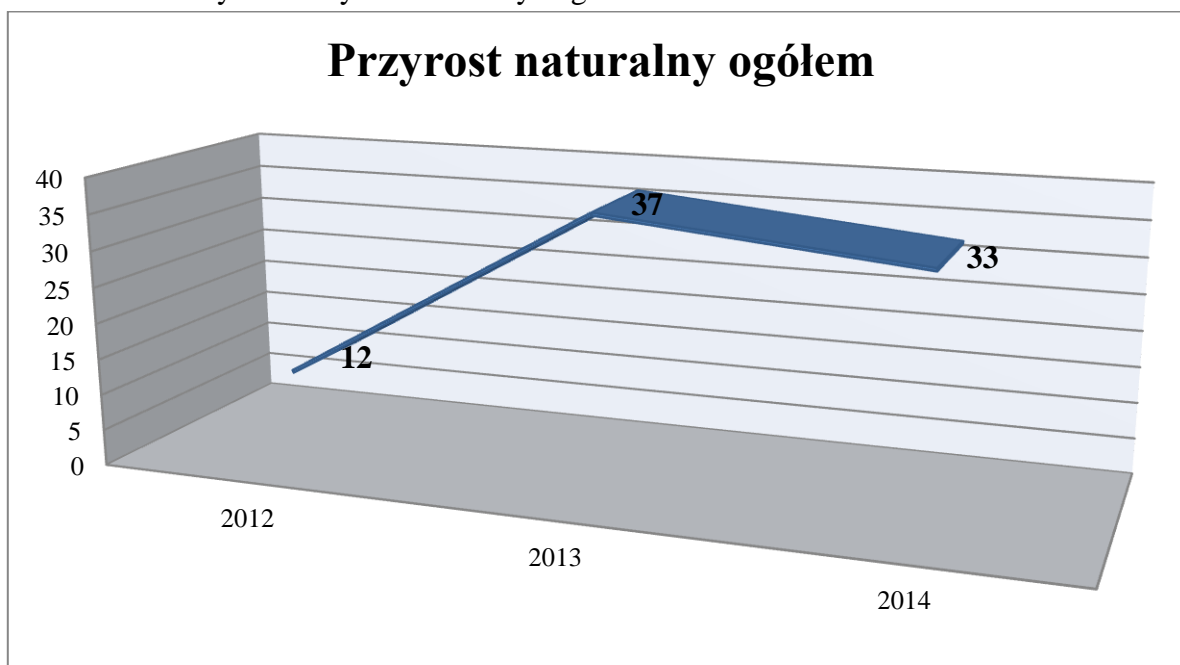
powyższe dane można stwierdzić, że liczba mieszkańców gminy wzrasta przy rosnącym dodatnim przyroście naturalnym.

Tab. 3. Przyrost naturalny w gminie Golina w latach 2012-2014

	2012	2013	2014	Powiat 2014
Urodzenia ogółem	132	133	129	1 257
Zgony ogółem	120	96	96	1 085
Przyrost naturalny ogółem	12	37	33	172

Źródło: opracowanie własne na podstawie danych GUS

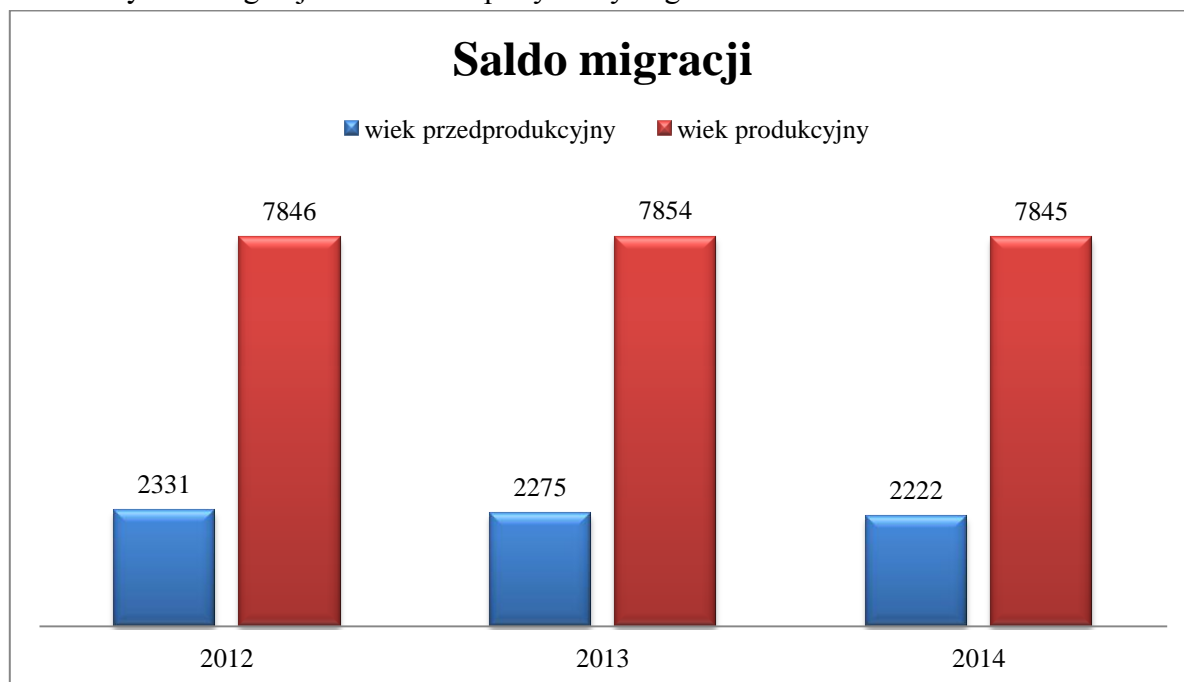
Wyk. 3. Przyrost naturalny w gminie Golina w latach 2012-2014



Źródło: opracowanie własne na podstawie danych GUS

Saldo migracji na przestrzeni ostatnich lat kształtuje się na dodatnim poziomie, za wyjątkiem roku 2013, w którym zanotowano więcej wymeldowań niż zameldowań. W roku 2014 saldo migracji wynosiło 15 osób, a w 2012 roku – 4 osoby. Dzieląc gminę Golina na miasto i tereny wiejskie, saldo migracji wygląda następująco: miasto – ujemne saldo -1,8, natomiast tereny wiejskie dodatnie – 7,5. W powiecie konińskim natomiast saldo migracji jest dodatnie – 1,1.

Wyk. 4. Migracje ludności na pobyt stały w gminie Golina w latach 2012-2014



Źródło: Opracowanie własne na podstawie danych GUS

Strukturę mieszkańców gminy według ekonomicznych grup wiekowych w badanym okresie charakteryzuje systematyczny spadek liczby osób w wieku przedprodukcyjnym przy jednoczesnym wzroście liczby osób w wieku poprodukcyjnym. Poniższe dane wskazują na starzenie się społeczeństwa gminy Golina zgodnie z trendem zauważalnym w całym kraju (w państwach wysokorozwiniętych) – jest to zjawisko niekorzystne. Liczebność osób w wieku produkcyjnym klasuje się na podobnym poziomie w badanych latach i wynosi powyżej 66% ogółu, lecz stopniowo spada. Jedną z przyczyn zmniejszenia się liczby osób młodych są m. in. wyjazdy za granicę w celach zarobkowych.

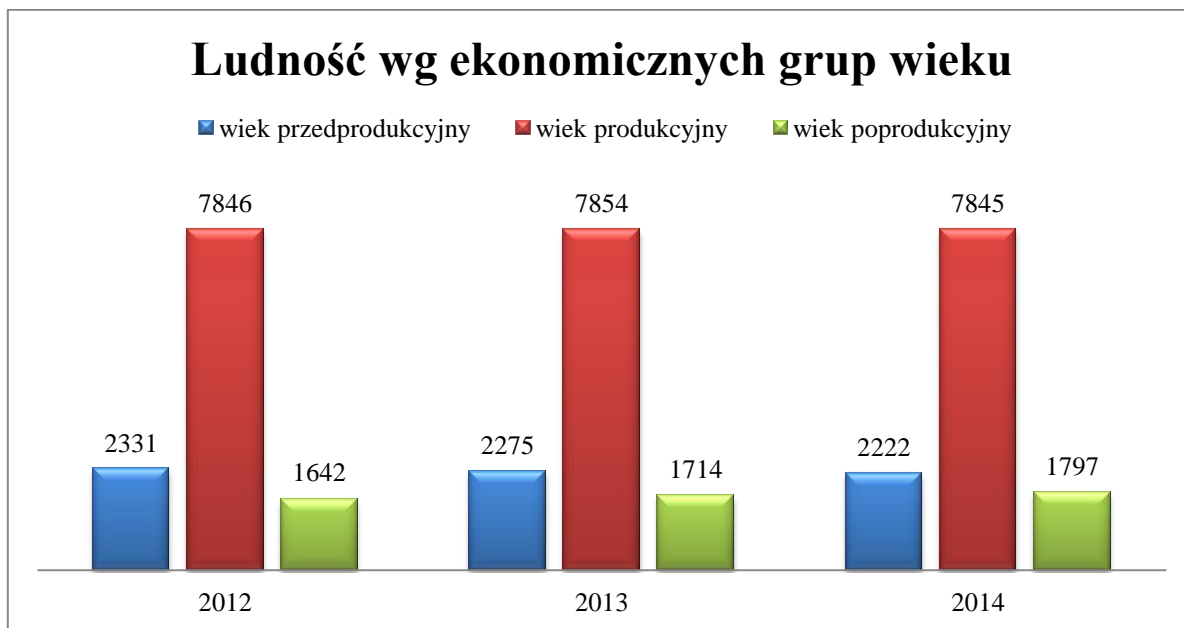
Tab. 4. Udział grup ludności według ekonomicznych grup wieku w ludności ogółem w latach 2012-2014

	2012	2012 (%)	2013	2013 (%)	2014	2014 (%)	Powiat 2014
Wiek przedprodukcyjny	2 331	18,9	2 275	19,2	2 222	18,7	26 108
Wiek produkcyjny	7 846	66,4	7 854	66,3	7 845	66,1	82 935
Wiek poprodukcyjny	1 642	13,9	1 714	14,5	1 797	15,1	19 941

Źródło: opracowanie własne na podstawie danych GUS



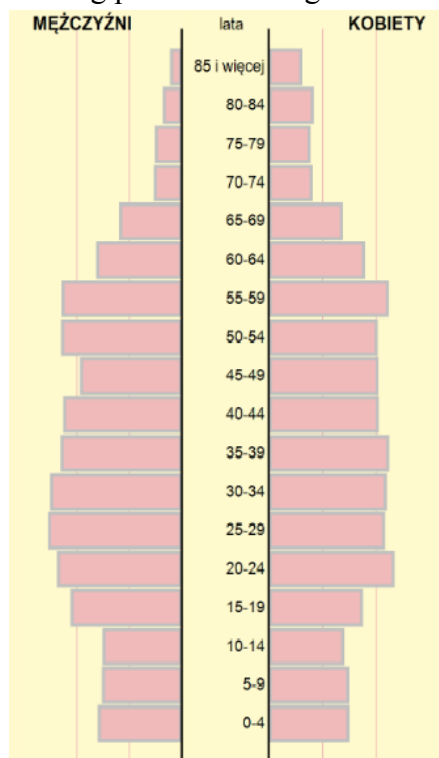
Wyk. 5. Udział grup ludności według ekonomicznych grup wieku w ludności ogółem w latach 2012-2014



Źródło: opracowanie własne na podstawie danych GUS

Jedną z najbardziej licznych grup mieszkańców gminy stanowią osoby w przedziałach wiekowych 20-24, 25-29, 30-34 lata, co jest korzystnym zjawiskiem. Liczną grupę stanowią również osoby w wieku 55-59 lat.

Rys. 2. Ludność według płci i wieku w gminie Golina w roku 2014



Źródło: GUS

Tab. 5. Liczba zawieranych małżeństw w gminie Golina w latach 2012-2014

	2012	2013	2014
Małżeństwa	81	58	82
Małżeństwa na 1000 osób	6,86	4,89	6,91

Źródło: opracowanie własne na podstawie danych GUS

3.3.2. Rynek pracy

Główny Urząd Statystyczny w Poznaniu określa statystyczną liczbę osób pracujących na terenie gminy Golina, z wyszczególnieniem na sektory:

1. przemysł i budownictwo,
2. handel, naprawa pojazdów samochodowych, transport i gospodarka magazynowa, zakwaterowanie i gastronomia, informacja i komunikacja,
3. działalność finansowa i ubezpieczeniowa, obsługa rynku nieruchomości, pozostałe usługi.

Liczba osób pracujących na terenie gminy Golina przedstawiona przez Główny Urząd Statystyczny, za wyjątkiem podmiotów gospodarczych o liczbie pracujących do 9 osób oraz gospodarstw indywidualnych w rolnictwie, wygląda następująco. W badanym okresie, na terenie gminy Golina, liczba osób pracujących stopniowo wzrastała, w roku 2012 wynosiła 1 251 osób, w 2013 – 1 253, a w 2014 roku 1 271 osób (wzrost w stosunku do 2012 roku wyniósł 20 osób). Liczba kobiet pracujących w latach 2012-2014 maleje, przyjmując w 2014 roku poziom 532 kobiet pracujących na terenie gminy Golina.

Tab. 6. Liczba osób pracujących, z wyszczególnieniem kobiet, na terenie gminy Golina w latach 2012-2014

	2012	2013	2014
Pracujący razem	1 251	1 253	1 271
Pracujące kobiety	546	531	532

Źródło: opracowanie własne na podstawie danych GUS

Jak podaje Powiatowy Urząd Pracy (PUP) w Koninie, struktura bezrobotnych rejestrowanych ogółem w gminie Golina na przestrzeni lat 2012-2015 utrzymywała się na poziomie średniej 841 osób. Największa liczba osób zarejestrowanych w Urzędzie Pracy w Koninie była w roku 2013 i wynosiła 944 osoby. Najmniejszą liczbę osób bez pracy zarejestrowanych w PUP Konin odnotowano w 2015 roku – 719 osób, jest to spadek o 24% w stosunku do roku 2013, w którym zarejestrowanych było najwięcej osób poszukujących pracy w badanym okresie. Analizując liczbę osób bezrobotnych z prawem do zasiłku stanowiła ona w 2013 i 2015 roku – niecałe 10% osób bezrobotnych ogółem. W porównaniu z powiatem konińskim w 2015 roku liczby te są podobne. Osoby bezrobotne, które ukończyły



edukację w okresie ostatnich 12 miesięcy to 6,7% osób bezrobotnych ogółem w 2013 roku i 4,6% w 2015.

Porównując grupy wiekowe osób bezrobotnych, największa część osób pozostających bez pracy to osoby w przedziale 25-34 lata, stanowiące w 2013 roku 33% osób bezrobotnych ogółem. Natomiast najmniejsze bezrobocie jest w grupie wiekowej 60+, tylko 1,2 %.

Oceniając wykształcenie mieszkańców gminy Golina, najwięcej osób bezrobotnych posiada wykształcenie zawodowe, w 2013 roku było ich 34% w stosunku do liczby osób bezrobotnych ogółem. Najmniejszą grupę osób pozostających bez pracy stanowią osoby z wykształceniem wyższym – niecałe 10% ogółu bezrobotnych w 2013 roku.

Analizując czas osób bezrobotnych pozostających bez pracy należy stwierdzić, że największa grupa osób w badanym okresie są to osoby pozostające bez pracy powyżej 24 miesięcy.

Tab. 7. Struktura bezrobotnych w gminie Golina w latach 2012-2015

Wyszczególnienie		2012	2013	2014	2015	Powiat 2015	
Liczba bezrobotnych ogółem		875	944	825	719	6942	
Liczba bezrobotnych kobiet		474	505	445	408	4002	
Liczba bezrobotnych z prawem do zasiłku		87	90	69	71	694	
Bezrobotni absolwenci		-	-	-	-	-	
Osoby w okresie do 12 miesięcy od dnia ukończenia nauki		58	63	41	33	467	
Bezrobotni według	Wiek	15-17	0	0	0	0	
		18-24	213	214	170	132	1618
		25-34	291	310	268	232	2158
		35-44	177	182	167	141	1513
		45-54	137	163	143	132	1016
		55-59	48	64	61	60	464
		60 i więcej	9	11	16	22	173
	Wykształcenie	Wyższe	88	94	76	59	700
		Policealne i śr zaw.	213	217	185	180	1573
		LO	63	80	67	48	645
		Zawodowe	295	322	282	227	2125
		Gimnazjalne i poniżej	216	231	215	205	1899
	pozostawiani a bez	do 1 m-ca	87	95	85	67	692
1-3		167	137	124	131	1304	



Wyszczególnienie		2012	2013	2014	2015	Powiat 2015
	3-6	159	156	110	93	950
	6-12	129	162	114	130	1070
	12-24	169	177	164	98	1043
	pow. 24	164	217	228	200	1883

Źródło: opracowanie własne na podstawie danych PUP w Koninie

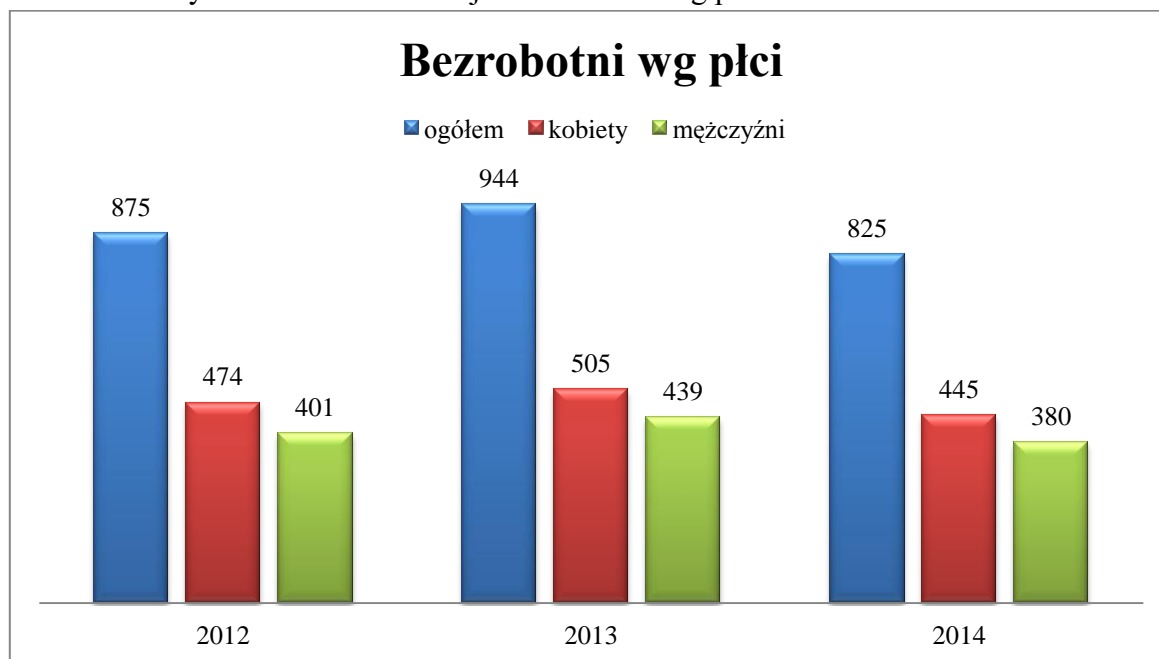
W 2013 roku bez pracy pozostawało 944 osób, w tym 505 kobiet i 439 mężczyzn. W 2014 roku bezrobocie było najniższe w badanym okresie. Wśród osób bezrobotnych dominują kobiety. W roku 2012 stanowiły one 54,2% ogółu osób pozostających bez pracy, w 2013 – 53,5%, a w 2014 roku – 53,9%. Sytuacja kobiet na rynku pracy uległa małej poprawie w latach 2013-2014 w stosunku do roku 2012. Dane osób bezrobotnych w gminie Golina prezentuje tabela poniżej.

Tab. 8. Bezrobotni zarejestrowani według płci w latach 2012-2014

Wyszczególnienie	2012	2012(%)	2013	2013(%)	2014	2014(%)
Bezrobotni ogółem	875	100%	944	100%	825	100%
Mężczyźni	401	45,8%	439	46,5%	380	46,1%
Kobiety	474	54,2%	505	53,5%	445	53,9%

Źródło: Opracowanie własne na podstawie danych GUS

Wyk. 6. Bezrobotni zarejestrowani według płci w latach 2012-2014



Źródło: Opracowanie własne na podstawie danych GUS



W województwie wielkopolskim w końcu 2014 r. odnotowano spadek liczby osób bezrobotnych, w odniesieniu do roku poprzedniego, w powiecie konińskim o 9,8%.

Młode bezrobotne osoby są grupą najbardziej zagrożoną skutkami dezaktywizacji zawodowej. Obserwuje się u nich trwałe i groźne społecznie zmiany w psychice, jak np. frustracja, obojętność czy zahamowanie rozwoju. Bezrobocie prowadzi do marginalizacji i wykluczenia społecznego osób nim dotkniętych. Niemożność znalezienia pracy skłania ludzi młodych i wykształconych do emigracji zarobkowej. Przeciwdziałanie bezrobociu wymaga szeregu działań nastawionych na tworzenie korzystnych warunków gospodarowania i tworzenia nowych miejsc pracy.

3.3.3. Oświata

Na terenie gminy Golina funkcjonują następujące placówki oświatowe:

1. Szkoła Podstawowa im. Juliusza Słowackiego w Golinie
2. Szkoła Podstawowa im. Stanisława Wyspiańskiego w Kawnicach
3. Szkoła Podstawowa im. Marii Skłodowskiej-Curie w Przyjmie
4. Szkoła Podstawowa im. Marii Konopnickiej w Radolinie
5. Gimnazjum im. Mikołaja Kopernika w Golinie
6. Przedszkole „Baśniowy Dworek” w Golinie

Analizując dane na temat liczby dzieci w szkołach podstawowych na terenie gminy Golina można stwierdzić, iż Szkoła Podstawowa w Golinie oraz Szkoła Podstawowa w Kawnicach to placówki, do których uczęszcza największa liczba uczniów i ich stan utrzymuje się na podobnym poziomie. W latach 2012-2015 nastąpiło niewielkie zmniejszenie liczby uczniów w tych placówkach. Szkoła Podstawowa w Przyjmie odnotowuje natomiast wzrost liczby uczniów w badanym okresie. W Szkole Podstawowej w Radolinie liczba uczniów z roku na rok maleje, z poziomu 92 uczniów w roku szkolnym 2011/2012, do liczby uczniów 75 w roku szkolnym 2015/2016.

W Gimnazjum w Golinie można zauważyć duży spadek liczby uczniów uczęszczających do tej placówki. W roku szkolnym 2011/2012 liczba uczniów wynosiła 393, a w 2015-2016 uczęszczało już tylko 257.

Liczba dzieci w Przedszkolu w Golinie w latach szkolnych 2012-2015 wynosiła odpowiednio 141, 140 i 142. W 2016 roku nastąpiło zmniejszenie liczby dzieci do 116.

Ogólnie rzecz biorąc liczba osób uczęszczających do placówek oświatowych w badanym okresie maleje. W roku szkolnym 2011/2012 liczba uczniów w placówkach oświatowych wynosiła 1 385 osób, natomiast w roku szkolnym 2015/2016 do szkół uczęszcza 1 227 uczniów. Jest to spadek na poziomie 11,4%. Tak poważny spadek liczby uczniów wynika przede wszystkim z sytuacji demograficznej Polski - zmniejszającej się stale liczby dzieci i młodzieży w wieku szkolnym. Zmniejszenie liczby dzieci w wieku wczesnoszkolnym będzie oznaczało spadek zapotrzebowania na nauczycieli kształcenia zintegrowanego oraz konieczność przygotowania przez gminy zmian w sieci szkolnej po roku 2020. Poniższa tabela prezentuje dane dotyczące liczby uczniów w gminie Golina w latach 2011-2016.



Tab. 9. Liczba uczniów w gminie Golina w latach szkolnych 2011-2016

Szkoła	2011/2012	2012/2013	2013/2014	2014/2015	2015/2016
Szkoła Podstawowa im. Juliusza Słowackiego w Golinie	405	397	401	408	407
Szkoła Podstawowa im. Stanisława Wyspiańskiego w Kawnicach	266	258	255	248	265
Szkoła Podstawowa im. Marii Skłodowskiej-Curie w Przyjmie	98	104	101	113	107
Szkoła Podstawowa im. Marii Konopnickiej w Radolinie	92	90	84	75	75
Gimnazjum im. Mikołaja Kopernika w Golinie	393	348	303	279	257
Przedszkole „Baśniowy Dworek” w Golinie	131	141	140	142	116
RAZEM	1385	1338	1284	1265	1227

Źródło: opracowanie własne na podstawie danych Urzędu Miejskiego w Golinie

Analizując poniższe dane dotyczące wychowania przedszkolnego w placówkach oświatowych zlokalizowanych na terenie gminy Golina w latach 2015-2016 uległa zmniejszeniu do 302 dzieci, z poziomu 348 osób w latach 2014-2015. Odnotowano więc spadek liczby dzieci o 13,2%.

Tab. 10. Liczba dzieci wychowania przedszkolnego w gminie Golina w latach 2011-2016

Szkoła	2011/2012	2012/2013	2013/2014	2014/2015	2015/2016
Szkoła Podstawowa im. Juliusza Słowackiego w Golinie	71	69	70	75	42
Szkoła Podstawowa im. Stanisława Wyspiańskiego w Kawnicach	75	64	65	57	82
Szkoła Podstawowa im. Marii Skłodowskiej-Curie w Przyjmie	29	40	38	48	35
Szkoła Podstawowa im. Marii Konopnickiej w Radolinie	23	22	26	26	27
Gimnazjum im. Mikołaja Kopernika w Golinie	-	-	-	-	-
Przedszkole „Baśniowy Dworek” w Golinie	131	141	140	142	116



Szkoła	2011/2012	2012/2013	2013/2014	2014/2015	2015/2016
RAZEM	329	336	339	348	302

Źródło: opracowanie własne na podstawie danych Urzędu Miejskiego w Golinie

Analizując lata 2011-2016 należy zauważyć stopniowy spadek liczby subwencji. W roku szkolnym 2011-2012 udzielono 1 056 uczniom, natomiast w 2015-2016 tylko 925 (spadek o 12,4% w stosunku do lat 2011-2012).

Tab. 11. Liczba uczniów z udzielonymi subwencjami w gminie Golina w latach 2011-2016

Szkoła	2011/2012	2012/2013	2013/2014	2014/2015	2015/2016
Szkoła Podstawowa im. Juliusza Słowackiego w Golinie	334	328	331	333	365
Szkoła Podstawowa im. Stanisława Wyspiańskiego w Kawnicach	191	194	190	191	183
Szkoła Podstawowa im. Marii Skłodowskiej-Curie w Przyjmie	69	64	63	65	72
Szkoła Podstawowa im. Marii Konopnickiej w Radolinie	69	68	58	49	48
Gimnazjum im. Mikołaja Kopernika w Golinie	393	348	303	279	257
Przedszkole „Baśniowy Dworek” w Golinie	-	-	-	-	-
RAZEM	1056	1002	945	917	925

Źródło: opracowanie własne na podstawie danych Urzędu Miejskiego w Golinie

Biorąc pod uwagę dane znajdujące się w poniższej tabeli należy zauważyć, że liczba nauczycieli wszystkich placówek oświatowych zlokalizowanych na terenie gminy Golina w roku szkolnym 2015-2016 zmalała do 137 osób, z poziomu 150 osób zatrudnionych w roku szkolnym 2011-2012. Jest to spadek o 8,7%. Liczba etatów nauczycieli również uległa zmniejszeniu w roku szkolnym 2015-2016 do poziomu 128,5 etatu ze 138,5 etatów w roku szkolnym 2011-2012 (spadek o 7,2%). W roku szkolnym 2014-2015 zatrudniono najwięcej nauczycieli oraz odnotowano największą liczbę etatów w badanym okresie.



Tab. 12. Liczba osób zatrudnionych w placówkach oświatowych na terenie gminy Golina w latach 2011-2016

Osoby zatrudnione ilość etatów	2011/2012	2012/2013	2013/2014	2014/2015	2015/2016
	Szkoła Podstawowa im. Juliusza Słowackiego w Golinie	38	38	40	40
	38,00	37,83	39,98	38,81	38,20
Szkoła Podstawowa im. Stanisława Wyspiańskiego w Kawnicach	25	25	27	28	25
	23,94	23,73	25,05	27,00	24,44
Szkoła Podstawowa im. Marii Skłodowskiej-Curie w Przyjmie	17	13	13	15	13
	12,11	11,28	11,28	12,45	10,74
Szkoła Podstawowa im. Marii Konopnickiej w Radolinie	11	13	12	13	10
	10,75	11,95	11,23	11,56	10,00
Gimnazjum im. Mikołaja Kopernika w Golinie	41	36	36	37	36
	40,78	35,67	36,67	36,56	35,46
Przedszkole „Baśniowy Dworek” w Golinie	18	17	17	17	14
	12,91	11,63	12,53	12,75	9,65
RAZEM	150	142	145	150	137
	138,49	132,09	134,74	139,13	128,49

Źródło: opracowanie własne na podstawie danych Urzędu Miejskiego w Golinie

Na terenie gminy funkcjonuje Biblioteka Publiczna w Golinie oraz jej dwie filie: w Kawnicach i w Przyjmie. Dane dotyczące bibliotekarstwa znajdują się w poniższej tabeli.

Tab. 13. Czytelnictwo w gminie Golina w 2014 roku

Wyszczególnienie	2014
Biblioteki i filie	3
Czytelnicy w bibliotekach publicznych	2 544
Wypożyczenia księgozbioru na jednego czytelnika w woluminach	15

Źródło: opracowanie własne na podstawie danych GUS



3.3.4. Ochrona zdrowia

Na terenie gminy Golina funkcjonują trzy przychodnie lekarskie:

1. Przychodnia Zespołu Lekarza Rodzinnego "Medyk" s.c.,
2. NZOZ Przychodnia Lekarska w Kawnicach,
3. Przychodnia STOMED.

W 2014 roku, na jedną przychodnię przypadało 3 955 osób.

Na terenie gminy usługi stomatologiczne pełnią dwa gabinety:

1. Przychodnia STOMED,
2. Gabinet Stomatologiczny Grzegorz Molenda.

Ponadto w gminie znajdują się cztery apteki:

1. Apteka ŻŁOTA,
2. Apteka FLORIAŃSKA,
3. Apteka VITA,
4. Apteka POD ŻŁOTĄ WAGĄ.

Liczba mieszkańców gminy przypadająca na jedną aptekę to 2 966 osób, w powiecie konińskim wynosi 4 161 osób.

W przypadku potrzeby udania się do innej poradni specjalistycznej, mieszkańcy gminy korzystają z nich na terenie Konina, oddalonego o 15 km. Wojewódzki Szpital Zespolony świadczy specjalistyczne usługi zdrowotne w zakresie profilaktyki, poprawy zdrowia oraz diagnostyki. Szpital obsługuje w zakresie leczenia ogólnego cały teren powiatu, a w zakresie leczenia specjalistycznego również powiaty sąsiednie.

Tab. 14. Liczba porad udzielonych w ramach podstawowej opieki zdrowotnej na jednego mieszkańca w gminie Golina w latach 2012-2014

	2012	2013	2014	Powiat 2014
Porady udzielone w ramach podstawowej opieki zdrowotnej na jednego mieszkańca	2	2	2	4

Źródło: opracowanie własne na podstawie danych GUS

3.3.5. Bezpieczeństwo

Policja

Na terenie gminy zlokalizowany jest komisariat policji w Golinie. Teren miasta i gminy Golina podzielony jest na dwa rejony służbowe dzielnicowego nr I i II.



Straż miejska

Straż miejska w Golinie jest komórką organizacyjną Urzędu Miejskiego w Golinie i powołana została w 2000 roku. Terenem działania Straży jest obszar administracyjny Gminy Golina.

Straż pożarna

Gmina Golina na swoim obszarze chroniona jest „przeciw ogniowo” przez Oddział Miejsko-Gminnego Związku Ochotniczych Straży Pożarnych Rzeczypospolitej Polskiej w Golinie, powstały w 1976 roku. Ponadto na terenie gminy, w dziewięciu sołectwach i mieście Golina zlokalizowane są OSP:

1. OSP Adamów
2. OSP Golina
3. OSP Kawnice
4. OSP Kraśnica
5. OSP Myślubórz
6. OSP Przyjma
7. OSP Radolina
8. OSP Rosocha
9. OSP Splawie
10. OSP Węglew

3.3.6. Opieka społeczna

Na terenie gminy Golina funkcjonuje Miejski Ośrodek Pomocy Społecznej (MOPS) w Golinie. Jest jednostką organizacyjną gminy Golina, która realizuje zadania skierowane na wsparcie i poprawę warunków życia mieszkańców gminy. MOPS udziela wsparcia z przyczyn:

1. Ubóstwa
2. Bezdomności
3. Bezrobocia
4. Niepełnosprawności lub długotrwałej choroby
5. Potrzeby ochrony macierzyństwa
6. Bezradności w prowadzeniu gospodarstwa domowego
7. Alkoholizmie
8. Narkomanii
9. Trudności w przystosowaniu do życia po opuszczeniu zakładu karnego

Analizując dane na temat liczby rodzin oraz liczby osób w rodzinie korzystających z pomocy społecznej należy stwierdzić ich systematyczny spadek w badanym okresie, za wyjątkiem roku 2013, gdzie nastąpił wzrost. Odsetek rodzin objętych pomocą społeczną wynosił w ogólnej liczbie mieszkańców gminy Golina w roku 2012 – 2,5%, w roku 2013 – 2,7%, w roku 2014 – 2,3%.



Tab. 15. Liczba rodzin korzystających z pomocy społecznej w gminie Golina w latach 2012-2015

	2012	2013	2014	2015
Liczba rodzin	292	316	286	267
Liczba osób w rodzinie	786	852	751	654

Źródło: Miejski Ośrodek Pomocy Społecznej w Golinie

Czynniki, które powodują marginalizację i są ryzykiem wykluczenia społecznego to obszary problemowe. Jak wynika z danych Miejskiego Ośrodka Pomocy Społecznej w Golinie, najczęstszymi przyczynami kwalifikującymi członków społeczeństwa do korzystania z pomocy są: ubóstwo, bezrobocie, niepełnosprawność lub długotrwała choroba. W latach 2012-2015 liczba rodzin korzystających z pomocy społecznej maleje, biorąc pod uwagę najczęstsze przyczyny korzystania z pomocy społecznej, jak ubóstwo, liczba rodzin korzystających ze świadczeń zmalała do 231 rodzin w porównaniu z rokiem 2012, gdzie korzystających rodzin było 235. Następnie bezrobocie, gdzie odnotowano spadek rodzin korzystających w 2015 roku o 18,5% w stosunku do roku 2012. Nastąpiło zmniejszenie liczby rodzin korzystających z pomocy z powodu niepełnosprawności lub borykających się z długotrwałą chorobą jej członka, w 2012 roku było to 170 rodzin, w 2015 – 167. Należy zauważyć, że najmniej osób/rodzin korzysta z pomocy społecznej z przyczyn bezdomności, narkomanii i trudności w przystosowaniu do życia po opuszczeniu zakładu karnego. Informacje dotyczące liczby rodzin korzystających z pomocy społecznej w latach 2012-2015 wraz z przyczynami wystąpienia trudnej sytuacji życiowej znajdują się w tabeli poniżej.

Tab. 16. Liczba rodzin korzystających z pomocy społecznej w gminie Golina w latach 2012-2015

Przyczyny przyznania pomocy społecznej	Liczba rodzin w latach			
	2012	2013	2014	2015
Ubóstwo	235	267	249	231
Bezdomność (osoby)	1	4	3	3
Bezrobocie	178	193	161	145
Niepełnosprawność lub długotrwała choroba	170	179	180	167
Potrzeba ochrony macierzyństwa	20	25	28	23
Bezradność w prowadzeniu gospodarstwa domowego	16	11	23	22
Alkoholizm	16	19	20	20
Narkomania	1	1	1	2
Trudności w przystosowaniu do życia po opuszczeniu zakładu karnego	0	7	1	0

Źródło: Miejski Ośrodek Pomocy Społecznej w Golinie



MOPS w Golinie udziela świadczeń w postaci:

1. Zasiłku stałego,
2. Zasiłku okresowego,
3. Zasiłku celowego, w tym specjalnego celowego.

Analizując poniższe dane należy stwierdzić, iż kwota udzielonych świadczeń w postaci zasiłku stałego, zasiłku okresowego i zasiłku celowego, w tym specjalnego celowego systematycznie wzrastała w latach 2012-2014, natomiast w 2015 roku zmniejszyła się. W poniższej tabeli przedstawiono wydatki poniesione na poszczególne formy pomocy społecznej w latach 2012-2015.

Tab. 17. Suma udzielonych poszczególnych form zasiłków w gminie Golina w latach 2012-2015

Rodzaj świadczenia	2012	2013	2014	2015
Zasiłek stały	213.722 zł	267.815 zł	305.451 zł	293.191 zł
Zasiłek okresowy	159.543 zł	279.470 zł	270.997 zł	255.972 zł
Zasiłek celowy, w tym specjalny celowy	110.990 zł	113.640 zł	118.632 zł	106.486 zł

Źródło: Miejski Ośrodek Pomocy Społecznej w Golinie

Miejski Ośrodek Pomocy Społecznej w Golinie realizuje dodatkowe zadania, określane jako system świadczeń pieniężnych na rzecz rodziny, obejmujących przyznawanie i wypłatę:

1. świadczeń rodzinnych:
 - zasiłków rodzinnych wraz z dodatkami,
 - świadczeń opiekuńczych: zasiłków pielęgnacyjnych, świadczeń pielęgnacyjnych,
2. jednorazowej zapomogi z tytułu urodzenia dziecka.

Odsetek rodzin objętych pomocą społeczną wynosił w ogólnej liczbie mieszkańców gminy Golina w roku 2012 – 13,8%, w roku 2013 – 12,5%, w roku 2014 – 12%. Należy stwierdzić spadek liczby rodzin korzystających z powyższych form pomocy. Wzrost obserwuje się przy wydatkach ponoszonych na zasiłek pielęgnacyjny. W 2012 roku świadczenie to otrzymywało 372 rodziny, podczas gdy w 2015 roku 383. Z analizy danych wynika, że wzrasta liczba chorych i niepełnosprawnych, którzy nie są w stanie samodzielnie funkcjonować i egzystować i w związku z tym wymagają całodziennej opieki.

Tab. 18. Świadczenia rodzinne w gminie Golina w latach 2012-2015

Nazwa świadczenia	Liczba rodzin	Kwota świadczenia	Liczba rodzin	Kwota świadczenia	Liczba rodzin	Kwota świadczenia	Liczba rodzin	Kwota świadczenia
Rok	2012		2013		2014		2015	
Zasiłek rodzinny	975	3.566.244 zł	858	3.334.879 zł	872	2.948.229 zł	822	3.227.758 zł



Nazwa świadczenia	Liczba rodzin	Kwota świadczenia	Liczba rodzin	Kwota świadczenia	Liczba rodzin	Kwota świadczenia	Liczba rodzin	Kwota świadczenia
Dodatki do zasiłku rodzinnego	brak danych	678.210 zł	b.d.	623.744 zł	b.d.	556.724 zł	b.d.	506.881 zł
Zasilek pielęgnacyjny	372	684.369 zł	374	686.817 zł	382	702.117 zł	383	704.106 zł
Świadczenie pielęgnacyjne	160	891.973 zł	152	618.081 zł	73	383.139 zł	47	670.627 zł
Jednorazowa zapomoga z tytułu urodzenia dziecka	119	119.000 zł	101	101.000 zł	98	98.000 zł	107	107.000 zł
Razem	1626	5.939.796 zł	1485	5.364.521 zł	1425	4.688.209 zł	1359	5.216.372 zł

Źródło: Miejski Ośrodek Pomocy Społecznej w Golinie

3.3.7. Mieszkalnictwo

W gminie Golina ze względu na charakter miejsko-wiejski dominuje budownictwo jednorodzinne. Zwarta zabudowa występuje głównie w mieście. Liczba mieszkań na terenie gminy Golina systematycznie rośnie – w 2014 roku zarejestrowano wzrost o prawie 2% w stosunku do roku 2012. Przeciętna powierzchnia mieszkania w gminie w 2014 roku wynosiła 92,8 m² – wzrost powierzchni o ponad 1m². Jest to powierzchnia większa niż przeciętna powierzchnia mieszkania w województwie wielkopolskim, która wynosi 79,5m². Widoczna jest tendencja wzrostu powierzchni mieszkaniowej na mieszkańca. Przeciętny metraż mieszkania przypadający na 1 osobę systematycznie rośnie, w 2012 roku wyniósł 26 m², a w 2014 roku – 26,7. Poprawia się również wyposażenie mieszkań w instalacje techniczno – sanitarne. Zdecydowaną większość oddawanych do użytku mieszkań stanowią inwestycje prywatne inwestorów indywidualnych.

Tab. 19. Mieszkalnictwo w gminie Golina

Wyszczególnienie/Rok	2012	2013	2014
Mieszkania	3357	3389	3419
Powierzchnia mieszkania	91,6	92,3	92,8
Powierzchnia na osobę	26,0	26,4	26,7
Instalacja wodociągowa	3260	3292	3325
Ustęp splukiwany	3052	3084	3117
Centralne ogrzewanie	2637	2702	2735
Łazienka	1221	1231	1264
Gaz	46	46	95

Źródło: PGN Golina



3.3.8. Obiekty użyteczności publicznej i mienie komunalne

Obiekty użyteczności publicznej zlokalizowane na terenie gminy Golina:

1. Dom Kultury w Golinie
2. Kościół Parafialny P. W. Matki Bożej Szkaplerznej w Golinie
3. Kościół Parafialny P. W. Św. Jakuba w Golinie
4. Kościół Parafialny P.W. Św. Mateusza w Myśliborzu
5. Kościół Parafialny P.W. Matki Bożej Pocieszenia w Kawnicach
6. Szkoła Podstawowa im. Juliusza Słowackiego w Golinie
7. Szkoła Podstawowa im. St. Wyspiańskiego w Kawnicach
8. Szkoła Podstawowa im. Marii Skłodowskiej – Curie w Przyjmie
9. Szkoła Podstawowa im. Marii Konopnickiej w Radolinie
10. Gimnazjum im. Mikołaja Kopernika w Golinie
11. Publiczne Przedszkole „Baśniowy Dworek” w Golinie z oddziałami integracyjnymi
12. Niepubliczny Zakład Opieki Zdrowotnej w Golinie
13. Niepubliczny Zakład Opieki Zdrowotnej Przychodnia Lekarska w Kawnicach
14. Przychodnia STOMED w Golinie
15. Bank Spółdzielczy w Golinie
16. Urząd Pocztowy w Golinie
17. Biblioteka Publiczna w Golinie oraz Filia w Przyjmie i w Kawnicach
18. Strażnica Towarzystwo Biblijne i Traktatowe – Związek Wyznania Świadków Jehowy w Polsce Filia w Golinie

Mienie komunalne

Gmina Golina posiadała w 2015 roku 25 budynków mieszkalnych, za które uzyskała przychód 38 836 zł.

Tab. 20. Mieszkania komunalne na terenie gminy Golina w latach 2012-2015

Mieszkania komunalne/lata	2012	2013	2014	2015
Budynki mieszkalne (szt.)	28	27	25	25
Środki uzyskane z wynajmu mieszkań komunalnych (zł)	23 336	34 402	40 703	38 836
Remonty mieszkania komunalne (zł)	1 064	902	4064	1 296
Sprzedaż mieszkań komunalnych (szt.)	1	2	0	0

Źródło: Urząd Miejski w Golinie

Poniższe tabele zawierają informacje na temat gruntów i obiektów komunalnych będących własnością gminy.



Tab. 21. Obiekty komunalne gminy Golina w latach 2012-2015

Obiekty komunalne (szt.)	2012	2013	2014	2015
Budynki mieszkalne	28	27	25	25
Budynki niemieszkalne, budowle	0	0	0	0
Obiekty szkolne	5	5	5	5
Obiekty przedszkolne	2	2	2	2
Miejsko – gminne biblioteki	2	2	2	2
Ośrodki kultury i świetlice	1	1	1	1
Ośrodki sportu i rekreacji	2	2	2	2
Obiekty służby zdrowia	0	0	0	0

Źródło: Urząd Miejski w Golinie

Tab. 22. Grunty komunalne dla obszaru miasta Golina w latach 2012-2015

Opis mienia według grup rodzajowych	2012	2013	2014	2015
Grunty komunalne w ha:	63	62	62	61
Grunty orne	10	10	10	9
Drogi	16	16	16	16
Lasy	5	5	5	5
Place i tereny zielone	0	0	0	0
Tereny rekreacyjne	15	15	15	15
Działki budowlane	1	1	1	1
Działki przemysłowo – handlowe	2	1	1	1
Inne	6	6	6	6

Źródło: Urząd Miejski w Golinie



Tab. 23. Grunty komunalne dla obszaru wiejskiego gminy Golina w latach 2012-2015

Opis mienia według grup rodzajowych	2012	2013	2014	2015
Grunty komunalne w ha:	110	115	156	164
Grunty orne	26	27	29	29
Drogi	32	35	74	81
Lasy	21	21	21	21
Place i tereny zielone	0	0	0	0
Tereny rekreacyjne	1	1	1	1
Działki budowlane	0	0	0	0
Działki przemysłowo – handlowe	0	0	0	0
Inne	4	4	4	4

Źródło: Urząd Miejski w Golinie

W 2015 roku Gmina sprzedała 5 gruntów komunalnych o łącznej powierzchni 9 623 m². Środki finansowe uzyskane ze sprzedaży gruntów komunalnych i nieruchomości w 2015 roku wyniosły 75 378 zł.

Tab. 24. Sprzedaż gruntów komunalnych gminy Golina w latach 2012-2015

Wyszczególnienie	2012	2013	2014	2015
Sprzedaż gruntów komunalnych (szt.)	1	4	3	5
Sprzedaż gruntów komunalnych (m²)	940	3 820	879	9 623
Środki uzyskane ze sprzedaży gruntów komunalnych i nieruchomości (zł)	70 294	160 240	49 660	75 378

Źródło: Urząd Miejski w Golinie

3.3.9. Kultura i sport

Upowszechnianiem kultury w gminie Golina zajmują się: Biblioteka Publiczna oraz Dom Kultury (nazwy obowiązują od stycznia 2008 roku).

Miejsko – Gminny Ośrodek Kultury w Golinie powstał w 1974 roku. Rada Miejska w Golinie w roku 1994 zdecydowała o złączeniu MGOK-u z Miejsko – Gminną Biblioteką Publiczną. Pod nową nazwą Miejski Ośrodek Kultury i Biblioteki został przeniesiony w 2005 roku do Domu Strażaka przy placu Kazimierza Wielkiego 2. Biblioteka w Golinie rozpoczęła



swoją działalność w roku 1955 (jak wskazuje zapis w „Księdze Inwentarzowej Księgozbioru”).

W roku 2008 na mocy uchwały przyjętej przez Radę Miejską w Golinie Miejski Ośrodek Kultury i Biblioteki został podzielony na dwie placówki: Dom Kultury w Golinie oraz Bibliotekę Publiczną w Golinie.

Dom Kultury w Golinie

Podstawowym celem działania Domu Kultury w Golinie jest ochrona dziedzictwa kultury, upowszechnianie kultury, aktywizacja społeczno-kulturalna i rekreacyjna mieszkańców gminy, promocja gminy Golina oraz pozyskiwanie środowiska do aktywnego uczestnictwa w kulturze.

Dom Kultury dysponuje następującymi pracownikami zajęciowymi:

- Pracownia plastyczna,
- Pracownia muzyczna,
- Pracownia taneczna,
- Pracownia teatralna.

Dom Kultury w Golinie prowadzi zajęcia i warsztaty muzyczne, koła taneczne (zumba i joga), warsztaty techniczne, zajęcia plastyczne, zajęcia LEGO, zajęcia teatralne.

Zespoły Domu Kultury w Golinie:

1. Zespół Senior,
2. Video Stars,
3. Kapela Goliniaki Kraciaki,
4. Orkiestra Dęta.

W Domu Kultury mieści się galeria przejściowa, zainicjowana w 2005 roku. W galerii wystawiane jest:

- malarstwo olejne, akrylowe, akwarelowe,
- rzeźba,
- batik,
- grafika i fotografia artystyczna – artystów profesjonalnych i twórców amatorów.

Przy Domu Kultury mieści się Klub Biegacza Wartko. Powstał on w 2011 roku. Wybrana nazwa odzwierciedla nie tylko pasję oraz zapal członków organizacji, ale również przynależność do terenów położonych nad malowniczą rzeką Wartą. Pełni inicjatywy oraz ciekawych pomysłów Członkowie Klubu, wyodrębnili spośród całej grupy dwie sekcje, w których skład wchodzi biegacze oraz zwolennicy nordic walking.

Działalność Domu Kultury nie ogranicza się wyłącznie do siedziby placówki, bowiem od dwudziestu lat, w okresie letnim organizowane są festyny i imprezy plenerowe, spośród wielu propozycji tego typu na szczególną uwagę zasługują „Dni Golicy” oraz „Noc Świętojańska”².

² <http://www.dkgolina.pl>



Biblioteka Publiczna

Jednym z najważniejszych zadań należących do biblioteki publicznej w Golinie stało się zwiększenie oraz uaktualnienie zbiorów bibliotecznych. Pozyskano literaturę fachową i beletrystykę. Zgromadzenie nowego księgozbioru bezpośrednio przełożyło się na statystyki czytelnictwa mieszkańców gminy, które na tle powiatowych statystyk prezentują się bardzo dobrze (3 miejsce). Liczba czytelników systematycznie rośnie. W roku 2007 zarejestrowano 525 osób, w roku 2009 było ich już 1247, natomiast stan na rok 2013 to 1544.

Szeroki pakiet wykonywanych przez biblioteki na terenie gminy usług wynika z konieczności adaptacji proponowanej oferty do potrzeb lokalnego społeczeństwa. Świadczone są:

- usługi informacyjne,
- prowadzony jest „kącik prasowy”, w którym można przejrzeć aktualne czasopisma fachowe i kobiece, a także tygodniki lokalne,
- wszystkie placówki posiadają nowoczesne czytelnie, w których użytkownicy za darmo korzystają z internetu, drukując potrzebne wiadomości,
- pracownicy bibliotek w Golinie, Kawnicach oraz Przyjmiu prowadzą pracę kulturalno-oświatową. Zapraszają uczniów do wzięcia udziału w rozmaitych okolicznościowych konkursach plastyczno-literackich.

Największym sukcesem biblioteki publicznej są dwa „wędrujące punkty biblioteczne” uruchomione na wsiach (w Radolinie, siedziba – Wioska Internetowa przy Szkole Podstawowej im. Marii Konopnickiej, pierwszy dyżur – styczeń 2009; Węglew – sala OSP, inauguracja grudzień 2010)³.

W gminie Golina organizowanych jest corocznie około 50 imprez kulturowych. Wykaz wydarzeń przedstawiono w poniżej:

1. Finał WOŚP
2. Bal RRR
3. Ferie zimowe
4. Bal Samorządowy
5. Warsztaty walentynkowe
6. Zebranie Walne OPS Golina
7. Koncert walentynkowy
8. Wernisaż
9. Dzień Kobiet
10. Potyczki Rodzinne
11. Wielkanocne Jajcowanie
12. Warsztaty Wielkanocne
13. Koncert Wielkopostny
14. RRR Inauguracja
15. Warsztaty Plastyczne
16. Majówka Świąteczna
17. RRR Gosławice Konin
18. RRR Licheń
19. Dzień dziecka

³ <http://golina.naszabiblioteka.com>



20. RRR Łąd
21. RRR Fortuna
22. Podsumowanie zajęć w DK
23. Dni Goliny
24. Rajd Samorządowy
25. Konkurs na wianek świętojański
26. Gminne zawody sportowo-pożarnicze
27. Turniej piłki nożnej o puchar Burmistrza Goliny
28. Zawody Wędkarskie z okazji Dni Goliny
29. Wernisaż z okazji Dni Goliny
30. Wakacje w mieście
31. Artystyczne wakacje w DK
32. RRR Urodzinowy
33. RRR Dobrosłowo
34. Rowerowa noc pod gwiazdami
35. RRR RMF MAXXX
36. Zakończenie lata
37. RRR do Bieniszewa
38. RRR Krobia
39. Inauguracja Roku Kulturalnego
40. Festiwal Dyni i Pieczonego Ziemniaka
41. Noc Świętych
42. Zakończenie sezonu RRR
43. Wszystkich Świętych
44. Uroczystości 11 listopada
45. Andrzejki
46. Ubieranie choinki i kolędowanie
47. Spotkanie z mikołajem
48. Warsztaty Bożonarodzeniowe
49. Przegląd Bożonarodzeniowy

Sport

W gminie Golina funkcjonują trzy kluby sportowe: LZS Polonia Golina, LZS Mirek Adamów i KB Wartko oraz Jeździecki UKS Czekan i Klub Golfowy Golina-Kolonia.

LZS posiada drużyny seniorów, juniorów starszych i trampkarzy starszych. W tegorocznych zawodach klub sportowy LZS Polonia Golina zajął I miejsce w Mistrzostwach Powiatu Konińskiego w Halowej Piłce Nożnej w ramach XVIII Zimowej Powiatowej Spartakiady LZS. W zawodach wzięło udział 9 zespołów z 9 gmin (Golina, Kazimierz Biskupi, Kleczew, Rychwał, Krzymów, Rzgów, Stare Miasto, Wierzbinek i Wilczyn).

Na terenie gminy znajduje się osiem obiektów sportowych:

1. Kompleks boisk Orlik w Golinie
2. Kompleks boisk Orlik 2012 – Kawnice
3. Stadion Miejski w Golinie
4. Stadion Wiejski w Adamowie
5. Sale gimnastyczne przy szkołach
6. Boiska do gry w piłkę nożną
7. Boiska do gry w piłkę ręczną
8. Boisko parafialne przy Sanktuarium MBP w Kawnicach



3.3.10. Turystyka i zabytki

Gmina Golina to obszar atrakcyjny pod względem turystycznym ze względu na zabytki przeszłości. Obiekty wpisane do rejestru zabytków województwa wielkopolskiego warte zobaczenia na terenie gminy to:

1. Golina

- kościół par. p.w. św. Jakuba, drewn., 1765-67, nr rej.: 731 z 12.09.1969

Kościół św. Jakuba Apostoła – drewniany świątynia zbudowana w latach 1765-67. Po bokach usytuowane są dwie kaplice: od strony południowej drewniana z XIX wieku oraz od północy murowana z 1696 roku. Wnętrze kościoła podzielone jest na trzy nawy profilowanymi słupami. Wyposażenie barokowe i rokokowe, w barokowym ołtarzu głównym obraz "Ukrzyżowanie" z około XVI wieku.

- zespół dworski, 1 poł. XIX:
- dwór, nr rej.: 181 z 21.08.1968,
- park, ob. miejski, nr rej.: 437/179 z 3.04.1990,

Dwór szlachecki– klasycystyczny budynek dworski z XIX wieku otoczony parkiem krajobrazowym o powierzchni 7 ha. Park charakteryzuje się bogatym drzewostanem, licznymi drzewami – pomnikami przyrody, wysepką otoczoną fosą. Położony jest w bezpośrednim sąsiedztwie kościoła św. Jakuba.

Rys. 3. Kościół św. Jakuba Apostoła w Golinie



Źródło: wykonanie własne

Rys. 4. Park dworski w Golinie



Źródło: wykonanie własne

2. Rosocha Kolonia
 - cmentarz ewangelicko-augsburski, 2 poł. XIX, nr rej.: A-505/246 z 9.05.1994,
3. Węglewskie Holendry
 - cmentarz ewangelicko-augsburski, 1 poł. XIX, nr rej.: A-506/247 z 9.05.1994.
4. Radolina
 - park dworski, XIX, nr rej.: 18/53 z 20.06.1949,
5. Myślibórz
 - kościół par. p.w. św. Mateusza, pocz. XVI, XVII, XVIII, XIX, nr rej.: 1032 z 12.03.1970,
 - cmentarz rzym.-kat. par., 1 poł. XIX, nr rej.: A-496/237 z 23.02.1994,

Kościół parafialny p.w. Św. Mateusza- kościół w stylu gotyckim z początku XVI wieku. Przebudowywany wielokrotnie co poskutkowało zatarciem jego pierwotnych cech stylowych. Na drzwiach świątyni znajdują się dwie niewielkie antaby brązowe w kształcie lwich głów. Od zachodu zbudowana jest wieża przykryta dachem czterospadowym przylegająca do nawy. Wewnątrz świątyni usytuowane są trzy barokowe ołtarze i ambona z przełomu XVII-XVIII wieku.

Ryc. 5. Kościół parafialny p.w. Św. Mateusza w Myśliborzu



Źródło: wykonanie własne

W Kawnicach znajduje się murowany **Kościół Matki Bożej Pocieszenia**, nie wpisany do rejestru zabytków. Świątynia wzniesiona została w latach 1948-51 według projektu Kazimierza Ulatowskiego, na miejscu poprzedniej świątyni. Kościół charakteryzuje się wielostylowością. Wysoka wieża zakończona jest barokowy hełmem, a dach bocznej kaplicy ozdabia bizantyjska kopuła. Świątynia stylem nawiązuje również do przedwojennej trzynawowej architektury, jednak po prawej stronie, zamiast drugiej nawy bocznej znajdują się: kaplica i podcienia. Przy kościele zlokalizowane są kapliczki drogi krzyżowej. Ołtarz główny ozdabia obraz Matki Bożej Pocieszenia z początku XVII wieku. Wokół znajdują się liczne blachy wotywny, najstarsze z XVIII stulecia. Główny odpust odbywa się w święto Matki Bożej Pocieszenia, w pierwszą niedzielę po 28 sierpnia.

Ryc. 6. Kościół Matki Bożej Pocieszenia w Kawnicach



Źródło: wykonanie własne

W gminie Golina brakuje obszarów leśnych oraz akwenów wodnych. Jedynym zbiornikiem wodnym jest Jezioro Głodowskie, znajdujące się w kompleksie leśnym – Puszczy Bieniszewskiej.

Interesującą formą spędzenia wolnego czasu w aktywny sposób jest turystyka piesza i rowerowa. Na terenie gminy Golina organizowane są „Rodzinne Rajdy Rowerowe” (RRR). Szlak rowerowy biegnie pomiędzy kościołami osadzonymi w krajobrazie pradoliny Warty, wzdłuż wału przeciwpowodziowego. Dodatkowymi atrakcjami trasy są: przeprawa przez Wartę w Sławsku promem i park krajobrazowy w Golinie. Czas przejazdów wynosi około 75 minut.

Poniżej scharakteryzowano powyższą trasę.

1. Kawnice. Sanktuarium Matki Bożej Pocieszenia. Przy cmentarzu w Kawnicach przecinamy drogę A2 Konin-Poznań i wjeżdżamy na drogę we wsi Węglew, którą dojeżdża się do drogi asfaltowej. Należy skręcić w prawo podążając w kierunku Węglewskich Holendrów - budynek szkoły z boiskiem (15 minut).
2. Od szkoły należy jechać w kierunku zachodnim, opuszczając drogę asfaltową kierujemy się w stronę Warty. Na rozwidleniu dróg należy kierować się w prawo by po chwili zobaczyć Wartę z przeprawą promową w Sławsku (15 minut).
3. Należy przepłynąć się promem (za darmo) na drugą stronę Warty. Zwiedzanie kościoła parafialnego w Sławsku (dzwonnica), można także zwrócić uwagę na opustoszały dwór nad Wartą, a na cmentarzu (po drugiej stronie drogi Konin - Rzgów) zobaczyć grób żołnierza napoleońskiego Piotra Zarzeckiego.
4. Ponownie należy przepłynąć się przez Wartę i jechać wzdłuż wałów przeciwpowodziowych do rozwidlenia dróg: po prawej widać stojące około 300 m od drogi gospodarstwo z charakterystycznym białym piętrowym budynkiem (10 minut).

5. Następnie należy skręcić w kierunku gospodarstwa i przejechać pomiędzy dwoma zabudowaniami. Droga skręca w lewo, w kierunku Myślborza, który po chwili zostanie miniony (15 minut).
6. Kościół w Myślborzu p.w. Św. Mateusza. Dalej należy jechać drogą asfaltową do skrzyżowania dróg, skręcić w prawo w stronę Goliny, do której należy wjechać od strony parku (15 minut). Zwiedzanie parku (wyspa otoczona kanałem, kamień z tajemniczym napisem). Zwiedzanie drewnianego kościółka p.w. Św. Jakuba.
7. Przejazd drogą szybkiego ruchu (DK92) do Kawnic (10 minut).

Do głównych walorów przyrodniczych gminy należy Powidzko – Bieniszewski Obszar Chronionego Krajobrazu oraz Dolina Warty.

Obecnie na terenie gminy Golina najprężniej działają dwa obiekty noclegowe oraz pole golfowe:

1. **Hotel Niagara** (Węglew) to obiekt dysponujący miejscami hotelowymi w standardzie dwu i trzy gwiazdkowym oraz centrum rekreacyjno – konferencyjnym. Do dyspozycji gości oddano 46 komfortowo wyposażonych pokoi jedno i dwuosobowych, 2 sale konferencyjne, salę restauracyjną i bankietową, Dla spragnionych wypoczynku oraz dobrej zabawy hotel oferuje: biliard, squash, kręgielnię, drink – bar oraz część basenową, siłownię, basen, sauny suchą oraz parową, jacuzzi.
2. **Gościniec u Juszcza** (Spławie) oferuje pokoje 1-, 2-, 3 i 4-osobowe (7 pokoi gościnnych) oraz 2 sale z w pełni wyposażonym zapleczem kuchennym na 70 osób.
3. **Pole Golfowe** – Golf Klub Wityng Konin (Golina – Kolonia) założony w 2002 roku. Pole 9 dołkowe (PAR 27,(28)) o długości 575 m (725 m). Ogólna powierzchnia kompleksu 5 ha (2004 r. - 11 ha).

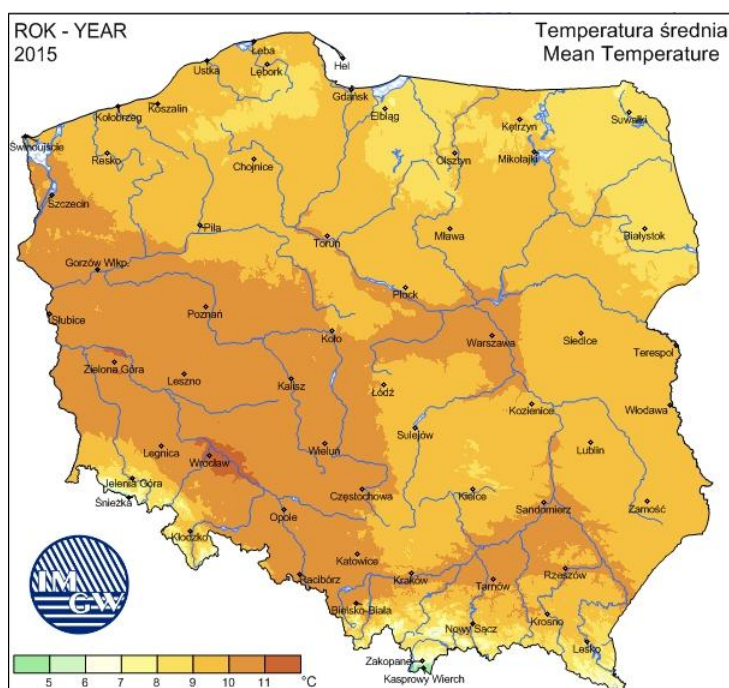
4. Walory przyrodnicze

4.1. Czynniki klimatyczne

Klimat panujący na terenie gminy należy do strefy klimatu umiarkowanego przejściowego. Średnia roczna temperatura wynosi około 9°C. Klimat charakteryzuje się niskim rocznym poziomem opadów atmosferycznych. Średnia opadów około 500 mm. Ważną cechą jest natomiast pojawianie się dużych ilości opadów w krótkim czasie. Czas nasłonecznienia dla terenów gminy wynosi około 1900 godzin. Najlepszy okres to miesiące od kwietnia do września. Wartości te kształtują się następująco: styczeń - >40, luty – 100 – 110, marzec - >150, kwiecień – 180 – 200, maj - >200, czerwiec - 260 – 280, lipiec – 280 – 300, sierpień – 270-280, wrzesień – 180-200, październik – 120 – 130, listopad – 30 – 40, grudzień - >20 godzin. Średnia nasłonecznienia w Polsce wynosi ok. 1000 kW/m² rocznie.

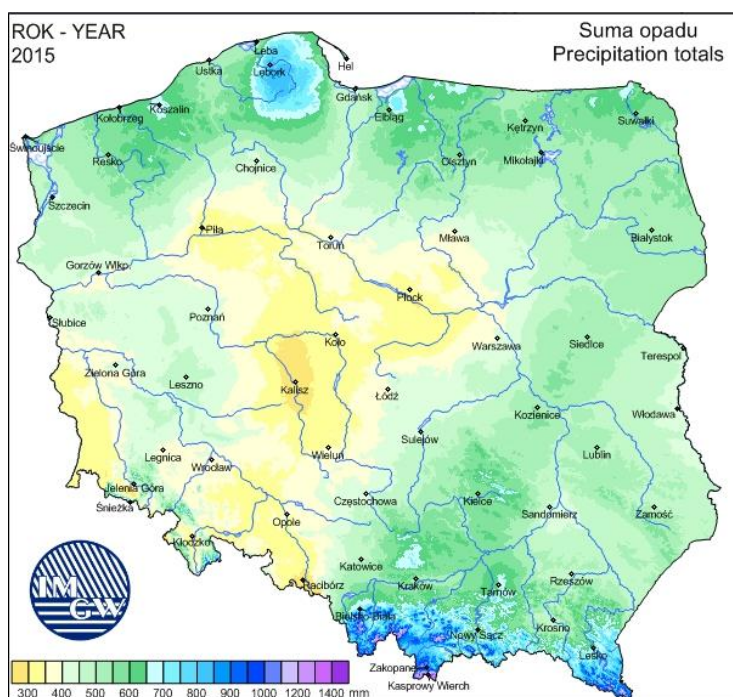


Ryc. 7. Średnia temperatura roczna w Polsce w 2015 roku



Źródło: IMGW

Ryc. 8. Średnia suma opadów w Polsce w 2015 roku



Źródło: IMGW



4.2. Obszary chronione

Według danych GDOŚ oraz portalu Wojewódzkiej Biblioteki Publicznej i Centrum Animacji Kultury w Poznaniu na terenie gminy Golina zlokalizowane są trzy obszary chronione.

Powidzko – Bieniszewski Obszar Chronionego Krajobrazu

Obszar Powidzko – Bieniszewski zajmuje powierzchnię 2 547 ha. Stanowi jedno z istotnych ogniw ekologicznych systemu ochrony przyrody ze względu na największe w regionie walory przyrodnicze, krajoznawcze oraz rekreacyjne. Swoim zasięgiem obejmuje on południową część pojezierza gnieźnieńskiego wraz z częścią dawnej Puszczy Bieniszewskiej. Częściowo obejmuje on tereny leśnictwa Wilczyn, Kazimierz Biskupi, Głodowo i Bieniszew.

Powidzko – Bieniszewski Obszar Chronionego Krajobrazu wykorzystywany jest jako teren wypoczynkowy oraz rekreacyjny. Puszcza Bieniszewska, w części rynny głodowsko – pątnowskiej, stanowi pozostałości dużego kompleksu leśnego zachowanego do dnia dzisiejszego. Pomiędzy pagórkami leśnymi znajdują się liczne, małe jeziora. Na opisywanym obszarze występuje duże zróżnicowanie siedliskowe. Na południowym i północnym zachodzie znajduje się bór mieszany, na południowym – wschodzie dominuje grąd bogaty, w centralnej części występuje grąd ubogi, łęg jesionowo – olszowy i ols. W obszarze Puszczy Bieniszewskiej utworzone zostały rezerwaty leśne. W Puszczy Bieniszewskiej nie ma już naturalnych zbiorowisk leśnych – w części, w której występuje przewaga sosny oraz dębu znajduje się również podrost, co w znacznej mierze wpływa na różnorodność gatunkową lasu.

Dolina Warty

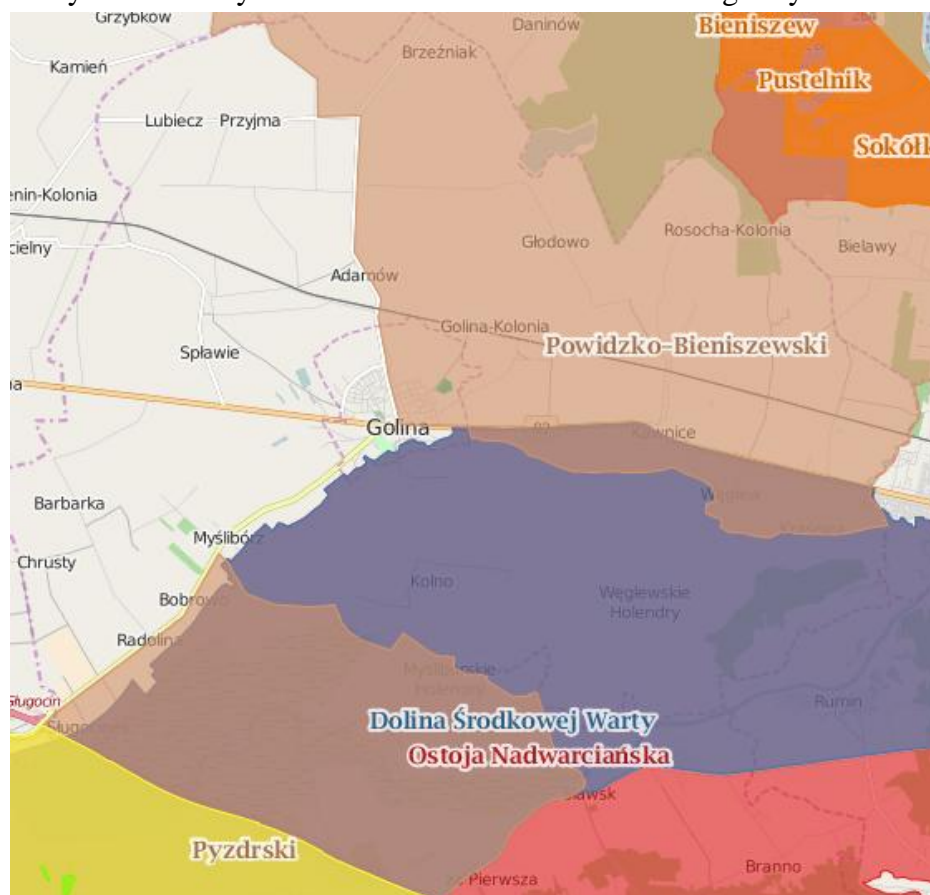
Dolina Warty jest istotnym terenem ze względu na funkcjonowanie systemu przyrodniczego powiązanego z krajową i europejską siecią obszarów uznanych za kluczowe w ochronie przyrody, objęty ochroną w ramach sieci NATURA 2000.

Pyzdrowski Obszar Chronionego Krajobrazu

Pyzdrowski Obszar Chronionego Krajobrazu obejmuje fragment doliny rzeki Warty wraz z płaską równiną akumulacyjną w południowo zachodniej części powiatu konińskiego. Część południowo-zachodnia gminy Golina wchodzi w skład niniejszego Obszaru Chronionego Krajobrazu, w tym Nadwarciańskiego Parku Krajobrazowego.



Ryc. 9. Obszary chronione zlokalizowane na terenie gminy Golina



Źródło: Geoserwis GDOŚ

Na terenie gminy Golina istnieje 7 **pomników przyrody** zlokalizowanych w parkach dworskich w Golinie i Radolinie.

Tab. 25. Pomniki przyrody zlokalizowane na obszarze gminy Golina

Gatunek	Numer rejestru
Park w Golinie	
modrzew europejski	1 drzewo (nr rejestru wojewódzkiego: 94)
wierzba biała forma płacząca	1 drzewo (nr rejestru wojewódzkiego: 114)
lipa drobnolistna	3 drzewa (nr rejestru wojewódzkiego: 113)
Park w Radolinie	
jesion wyniosły	1 drzewo (nr rejestru wojewódzkiego: 112)
klon srebrzystolistny	1 drzewo (nr rejestru wojewódzkiego: 111)
aleja wiązowa	ok. 30 drzew (nr rejestru wojewódzkiego: 110)
aleja grabowa	ok. 80 drzew (nr rejestru wojewódzkiego: 109)

Źródło: opracowanie własne na podstawie RDOŚ



Ryc. 10. Lokalizacja pomników przyrody na terenie gminy Golina



Źródło: Geoserwis GDOŚ

Na terenie gminy Golina nie występują użytki ekologiczne, stanowiska dokumentacyjne i zespoły krajobrazowe.

4.3. Ukształtowanie terenu

Według podziału Wielkopolski na regiony B. Krygowskiego, uszczegółowionym dla województwa konińskiego przez W. Stankowskiego obszar gminy Golina leży w obrębie dwóch regionów geomorfologicznych, a mianowicie Wysoczyzny Gnieźnieńskiej i Pradoliny Warszawsko-Berlińskiej. Granica między tymi regionami przebiega wzdłuż linii łączącej miejscowości Radolina, Myślubórz, Golina, Węglew, Kraśnica.

Pradolina Warszawsko – Berlińska zajmuje południową część gminy. Strefa krawędziowa Pradoliny jest tutaj wąska i nie posiada wykształconych poziomów terasowych. Cały obszar Pradoliny w obrębie gminy Golina stanowi teras zalewowy z licznymi starorzeczami i pagórkami wydmowymi. Terasa ta opada w kierunku zachodnim od rzędnej około 82 m n.p.m. do 80 m n.p.m. Pagórki wydmore występują w rejonie miejscowości Kolno i Węglewskie Holendry oraz na południu od Kraśnicy. Poza piaskami eolicznymi, występującymi w pagórkach wydmowych oraz w postaci pokryw piasków eolicznych na południe od Goliny, spotyka się powierzchniowe utwory budujące terasę zalewową. Są to piaszczyste utwory rzeczne ze schyłku zlodowacenia bałtyckiego i holocenu oraz utwory bagienne, głównie torfy.

Wysoczyzna Gnieźnieńska zajmuje pozostałą - środkową i północną część gminy. Według szczegółowego podziału W. Stankowskiego składa się ona z następujących subregionów: Równina Słupecka, Pagórki Powidzko – Konińskie, Równina Maliniecka i Równina Kazimierzowska.

Równina Słupecka obejmuje zachodnią część gminy. Jest to równina sandrowa (Sandr Witkowski), genetycznie związana z czołomorenowymi pagórkami stadiału poznańskiego, odcinka Powidz - Konin. Pokrywa sandrowa w obrębie gminy jest cienka, o miąższości



średnio kilka metrów. Omawiana równina na przeważającym obszarze stanowi poziom sandrowy środkowy (II), wyniesiony na rzędną 95 - 100 m n.p.m. Lokalnie równina ta ma charakter erozyjny i od powierzchni budują ją rozmaite gliny morenowe. W obrębie omawianej jednostki występuje dość gęsta sieć cieków wodnych.

Pagórki Powidzko - Konińskie zajmują północną część gminy w rejonie miejscowości Brzeźniak, Przyjma, Adamów, Zamostki, Głodowo oraz część wschodnią między miejscowościami Bylew, Kraśnica Kolonia i Nowy Dwór. Są to pagórki czołowomorenowe stadiału poznańskiego zlodowacenia bałtyckiego, w przeważającej części typu akumulacyjnego, przy czym morena czołowa tego typu może tworzyć jedynie osłonę starszych form pochodzenia glaciektonicznego. Pagórki Powidzko – Konińskie osiągają na obszarze gminy Golina wysokość od 105 do 116 m n.p.m., przy deniwelacji powierzchni terenu dochodzących do kilkunastu metrów. Zbudowane są z utworów akumulacji lodowcowej – piasków, lokalnie z domieszką utworów żwirowych i z glin zawałowych.

Równina Maliniecka otacza wschodni odcinek Pagórków Powidzko – Konińskich i występuje w rejonie miejscowości Kawnice, Węglew, Kraśnica, Nowy Dwór – na południe od pagórków oraz Maniusin i Bylew - na północ od wspomnianego odcinka Pagórków Powidzko - Konińskich. Równina ta, w obrębie gminy Golina, jest wysoczyzną morenową płaską, wzniesioną na rzędną około 95 m n.p.m. Budują ją bałtyckie utwory lodowcowe – piaski i gliny zwałowe oraz lokalnie utwory fluwioglacjalne.

Równina Kazimierzowska, której niewielki odcinek zajmuje północną część gminy Golina, w rejonie jeziora Głodowskiego, Głodowa i Rosochy, jest równiną sandrową, rozciętą wąskimi dolinami cieków spływających w kierunku Kawnic do Pradoliny Warszawsko – Berlińskiej. Powierzchnia terenu spada w obrębie tej jednostki ku wspomnianym dolinkom oraz generalnie z północy na południe od 100 do 90 m n.p.m. Budują ją fluwioglacjalne utwory piaszczyste z przewarstwieniami piasków ze żwirem oraz złożone w dolinkach cieków – piaszczyste utwory rzeczne holocenu.

4.4. Gleby

Powierzchnia gminy wynosi 99,05 km², w tym użytki rolne zajmują 82,24 km². Gminę Golina charakteryzują dwa podstawowe typy gleb:

1. pochodzenia wodnego – mady średnie, ciężkie, lekkie, mady ciężkie położone na torfach, gleby torfowe, murszowe, mułowo - bagienne oraz piaski wydmowe – przeważają tu łąki i pastwiska
2. gleby mineralne pochodzenia lodowcowego – przeważają piaski lekko i średnio gliniaste na podłożu piaszczystym oraz piaski luźne.

Około 80% powierzchni gminy to gleby słabe i bardzo słabe. Klasa III gleby to zaledwie 20% powierzchni gminy.

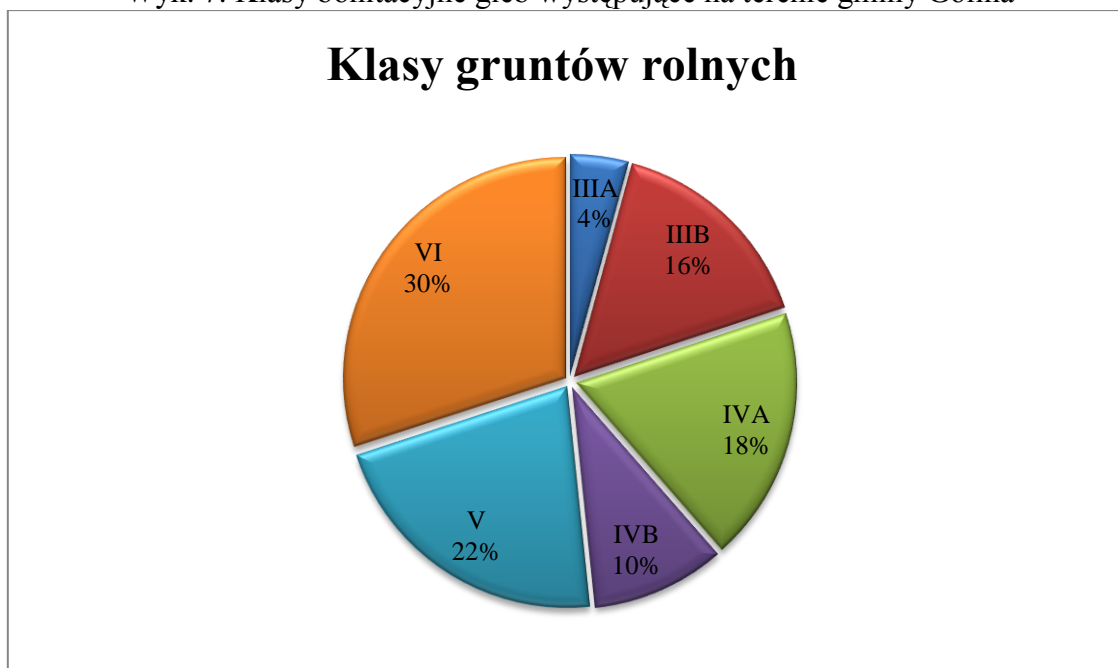


Tab. 26. Klasy bonitacyjne gleb występujące na terenie gminy Golina

	IIIA	IIIB	IVA	IVB	V	VI
Klasy gruntów rolnych	4,20%	15,70%	18,60%	9,80%	21,60%	30%

Źródło: opracowanie własne na podstawie Studium Uwarunkowań i Kierunków Zagospodarowania Przestrzennego Gminy Golina

Wyk. 7. Klasy bonitacyjne gleb występujące na terenie gminy Golina



Źródło: opracowanie własne na podstawie Studium Uwarunkowań i Kierunków Zagospodarowania Przestrzennego Gminy Golina

Monitoring jakości gleby i ziemi stanowi podsystem Państwowego Monitoringu Środowiska. Celem badań jest obserwacja zmian szerokiego zakresu cech gleb użytkowanych rolniczo, a szczególnie właściwości chemicznych, zachodzących w określonych przedziałach czasu pod wpływem rolniczej i pozarolniczej działalności człowieka.

Monitorowanie chemizmu gleb ornych prowadzone jest w systemie monitoringu krajowego przez Instytut Uprawy Nawożenia i Gleboznawstwa (IUNG) w Puławach. Badania te wykonywane są cyklicznie, w okresach pięcioletnich. Ostatnie badania gleb były prowadzone w roku 2010. W ramach krajowej sieci, na którą składało się 216 punktów pomiarowo-kontrolnych zlokalizowanych na glebach użytkowanych rolniczo na terenie kraju, w Wielkopolsce wytypowano do badań 17 punktów pomiarowych, w tym na terenie powiatu konińskiego – jeden punkt w miejscowości Główniew, w gminie Stare Miasto, który znajduje się w niedalekiej odległości od gminy Golina. O wartości użytkowej gleby w zakresie funkcji produkcyjnej rolniczej mówią klasa bonitacyjna i kompleks przydatności rolniczej.

Gleba badana w powiecie konińskim to gleba orna słabej jakości (klasa bonitacyjna V), o przydatności rolniczej określonej przez kompleks 6 (żytni słaby). Analiza próbek gleby wykazała odczyn pH 4,07 (gleba bardzo kwaśna). Jako przedział optymalny dla procesów biologicznych, związanych z metabolizmem większości gatunków roślin i mikroorganizmów glebowych przyjmuje się wartości pH od 5,5 do 7,2. Wartość pH poniżej 4,5 sygnalizuje

o niebezpieczeństwie degradacji gleby. W analizowanej glebie nie stwierdzono nadmiernego zasolenia oraz zanieczyszczenia siarką. Zawartość siarki przyswajalnej według IUNG oceniono jako niską (stopień I). Siarka jest niezbędnym do życia roślin składnikiem pokarmowym, jednak zarówno jej nadmiar w glebie (spowodowany głównie opadem dwutlenku siarki z atmosfery) jak i zbyt niska zasobność gleby w siarkę mogą być szkodliwe dla wzrostu roślin oraz jakości plonu. Radioaktywność gleby pozostawała na poziomie typowym dla gleb rolniczych nieskażonych. Analizy oznaczonych metali śladowych (cynku, miedzi, niklu, kadmu, ołowiu) wykazały ich naturalną zawartość, czyli stopień zanieczyszczenia gleby. Nie stwierdzono także zanieczyszczenia gleby wielopierścieniowymi węglowodorami aromatycznymi (WWA), które są jedną z grup trwałych zanieczyszczeń organicznych, a część tych związków wykazuje silne właściwości toksyczne, mutagenne i rakotwórcze (ocena według Rozporządzenia Ministra Środowiska z dnia 9 września 2002 r. w sprawie standardów jakości gleby oraz standardów jakości ziemi – Dz. U. Nr 165, poz.1359). Gleby niezanieczyszczone, o naturalnych zawartościach metali śladowych mogą być przeznaczone pod wszystkie uprawy ogrodnicze i rolnicze, zgodnie z zasadami racjonalnego wykorzystania rolniczej przestrzeni produkcyjnej. Jednak na glebach kwaśnych odczyn jest czynnikiem ograniczającym plonowanie większości roślin uprawnych, a spadek plonu zależy od wrażliwości poszczególnych gatunków.

4.5. Warunki wodne

Sieć wodna gminy Golina należy do zlewni rzeki Warty, przepływa ona wzdłuż południowej granicy gminy. Cały obszar gminy odwadniają drobne, bezimienne ciekiki, uchodzące do Warty.

Na terenie gminy brak jest większych powierzchniowych zbiorników wodnych. Jedynym jest jezioro Głodowskie, leżące na granicy gminy Golina i Kazimierz Biskupi. Jezioro Głodowskie jest jeziorem rynnowym stanowiącym końcowy odcinek rynny goplańskiej. Linia brzegowa jest słabo rozwinięta, kształt jeziora jest wydłużony. Większość parametrów określających wielkość, kształt i głębokość jeziora ulega istotnym zmianom. Najważniejsza to obniżenie poziomu wody w jeziorze, zmniejszenie powierzchni i głębokości jeziora. Jezioro to w okresie letnim wykorzystywane jest w celach rekreacyjnych.

4.6. Fauna i flora

Gmina Golina posiada bogatą faunę oraz florę. Na terenach chronionych występują liczne gatunki roślin oraz zwierząt. Dominującym gatunkiem drzew w lasach jest sosna pospolita, która zajmuje 78 % powierzchni lasów oraz dąb – 9 %, olsza – 6%, brzoza – 3%. Inne gatunki drzew mają mniejsze znaczenie. W lasach sosnowych występują domieszki gatunków liściastych: brzozy, dębu i grabu. Łąki, pastwiska oraz zarośla nadrzeczne są miejscem lęgowym oraz terenem odpoczynku i żerowania wielu gatunków ptaków.



Gatunki prawnie chronione roślin i zwierząt:

1. rośliny: purchawica olbrzymia, czosnek wężowy, wawrzynek wilczełyko, grzybień białe, przylaszczka pospolita, barwinek pospolity, storczyk krwisty, lilia złotogłów, kopytnik pospolity, lipiennik loesela.
2. zwierzęta: orzeł bielik, bocian czarny, bocian biały, jaszczurki, ropuchy, zaskroniec zwyczajny, żmija zygzakowata, nietoperze, dudek, łabędź, kos, jeź, żuraw, dzięcioły, sójka, ryjówki, wiewiórka, kret, biegacze, trzmiele.

5. Gospodarka

5.1. Przedsiębiorczość

Na terenie gminy Golina działalność gospodarcza prowadzona jest głównie przez osoby fizyczne. Tylko 13 podmiotów to firmy sektora publicznego, pozostałe to sektor prywatny. Liczba podmiotów gospodarczych systematycznie wzrasta, w porównaniu z rokiem 2012, rok 2014 przyniósł wzrost o 8,1%. Najwięcej podmiotów jest na terenach wiejskich, w 2014 roku zarejestrowano 633 (wzrost o 9,6% w stosunku do roku 2012), w mieście w 2014 roku zarejestrowano 380 firm (wzrost w stosunku do roku 2012 o 5,5%). Zauważalną tendencją jest wzrost aktywności gospodarczej i przedsiębiorczości mieszkańców gminy. Poziom przedsiębiorczości na 1000 mieszkańców w gminie Golina w 2012 roku wynosił 78,9 (najwyższy w gminie Stare Miasto – 97,2), natomiast w powiecie wynosił 83,2.

Tab. 27. Podmioty gospodarcze zarejestrowane na terenie gminy Golina w latach 2012-2014

	2012	2013	2014
Liczba podmiotów gospodarczych	931	965	1 013
Publiczne	13	13	13
Prywatne	918	952	1000
Liczba podmiotów gospodarczych w mieście	359	364	380
Liczba podmiotów gospodarczych na terenach wiejskich	572	601	633

Źródło: opracowanie własne na podstawie PGN Golina

W roku 2016 według profilu działalności prawie 60% podmiotów gospodarczych zostało zaklasyfikowana do sekcji G – handlu hurtowego i detalicznego (28,8%) oraz sekcji F – budownictwa (28,6%). Odsetek takich firm przekracza znacznie poziom wielkopolski i ogólnopolski. Podobnie jak w skali całego kraju, liczebnie dominuje sekcja G – handel



i naprawy (motoryzacyjne). Do dominujących branż można również zaliczyć sektor C – przetwórstwo przemysłowe – 7,6% oraz sektor H – transport i gospodarka magazynowa – 7%.

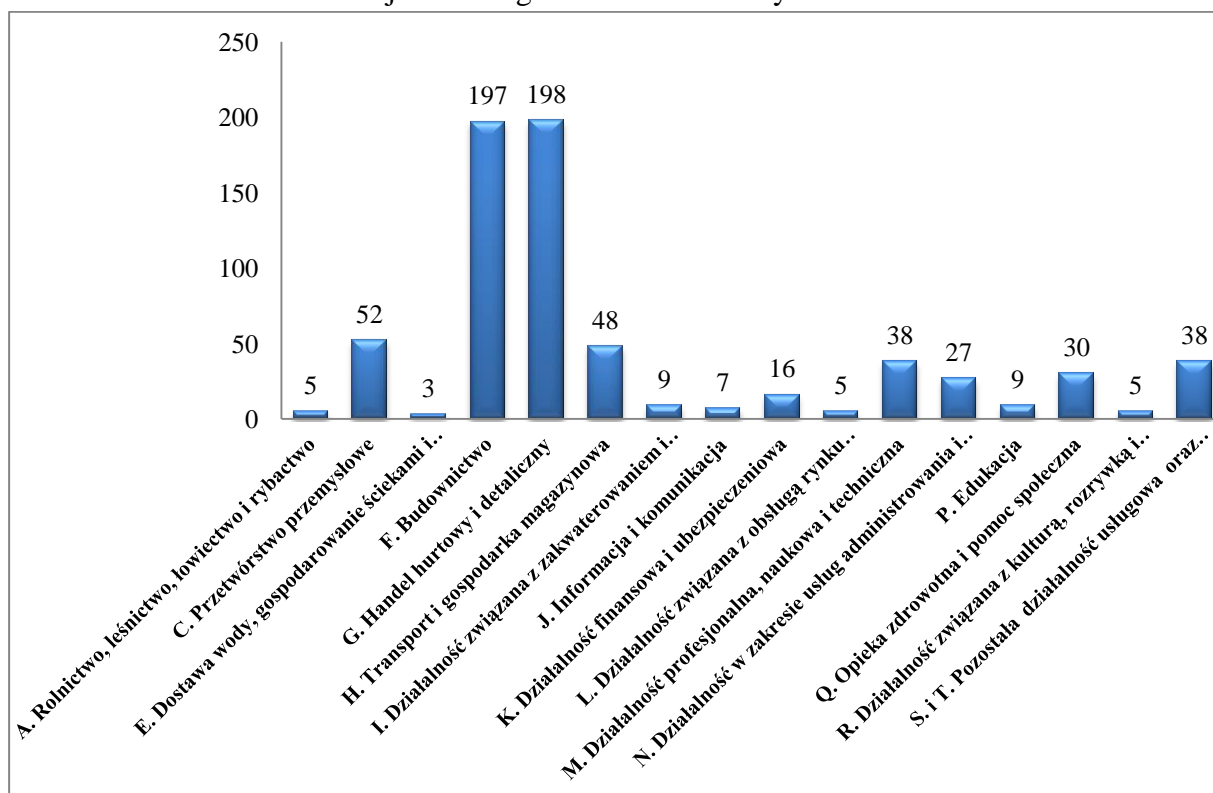
Tab. 28. Liczba zarejestrowanych działalności po przeważającym kodzie PKD wg rodzaju oraz sekcji PKD w gminie Golina w lutym 2016 roku

Sekcja	Ilość działalności
A. Rolnictwo, leśnictwo, łowiectwo i rybactwo	5
C. Przetwórstwo przemysłowe	52
E. Dostawa wody, gospodarowanie ściekami i odpadami oraz działalność związana z rekultywacją	3
F. Budownictwo	197
G. Handel hurtowy i detaliczny, naprawa pojazdów samochodowych	198
H. Transport i gospodarka magazynowa	48
I. Działalność związana z zakwaterowaniem i usługami gastronomicznymi	9
J. Informacja i komunikacja	7
K. Działalność finansowa i ubezpieczeniowa	16
L. Działalność związana z obsługą rynku nieruchomości	5
M. Działalność profesjonalna, naukowa i techniczna	38
N. Działalność w zakresie usług administrowania i działalność wspierająca	27
P. Edukacja	9
Q. Opieka zdrowotna i pomoc społeczna	30
R. Działalność związana z kulturą, rozrywką i rekreacją	5
S. i T. Pozostała działalność usługowa oraz Gospodarstwa domowe zatrudniające pracowników; gospodarstwa domowe produkujące wyroby i świadczące usługi na własne potrzeby	38

Zródło: opracowanie własne na podstawie danych Urzędu Miejskiego w Golinie



Wyk. 8. Liczba zarejestrowanych działalności po przeważającym kodzie PKD wg rodzaju oraz sekcji PKD w gminie Golina w lutym 2016 roku



Źródło: opracowanie własne na podstawie danych Urzędu Miejskiego w Golinie

Wskaźnikiem świadczącym o poziomie przedsiębiorczości mieszkańców jest liczba podmiotów gospodarki narodowej zarejestrowanych w systemie REGON w przeliczeniu na 10 tys. mieszkańców. W gminie Golina wyniósł on w 2014 roku – 1 291, co w porównaniu z 1 141 w powiecie pozwala stwierdzić wyższy poziom tej cechy u mieszkańców gminy. Wartość wskaźnika dla gminy jest wyższa od powiatowego i świadczy o dobrym klimacie inwestycyjnym i możliwościach, jakie stwarza gmina dla nowych i istniejących firm.

Tab.29. Podmioty w rejestrze REGON na 10 tys. ludności w wieku produkcyjnym

	2012	2013	2014	powiat 2014
Podmioty w rejestrze REGON na 10 tys. ludności w wieku produkcyjnym	1 187	1 229	1 291	1 141

Źródło: opracowanie własne na podstawie danych GUS

5.2. Tereny inwestycyjne

Gmina Golina posiada bogatą ofertę terenów inwestycyjnych zlokalizowanych w bliskiej odległości węzła autostradowego A2. Oferta wygląda następująco:

1. Gminny teren inwestycyjny niezabudowany o powierzchni 5,77 ha w obrębie geodezyjnym Golina-Kolonia, zlokalizowany w sąsiedztwie linii kolejowej.



Przeznaczony jest w miejscowym planie zagospodarowania przestrzennego częściowo pod lokalizację stadniny koni oraz zabudowę mieszkaniową (istnieje możliwość zmiany studium i opracowania planu miejscowego pod potrzeby inwestora).

Ryc. 11. Teren inwestycyjny w miejscowości Golina-Kolonia



źródło: Urząd Miejski w Golinie

2. Prywatny teren niezabudowany w Myśluborzu, składający się z kilkudziesięciu działek o łącznej powierzchni około 60 ha. W studium uwarunkowań i kierunków zagospodarowania gminy Golina działki przeznaczone są pod działalność produkcyjno – składową.

Ryc. 12. Teren inwestycyjny w miejscowości Myślubórz



Źródło: Urząd Miejski w Golinie

3. Prywatny teren niezabudowany w Sługocinku, składający się z kilkudziesięciu działek o łącznej powierzchni około 20 ha. W studium uwarunkowań i kierunków zagospodarowania przestrzennego gminy Golina działki przeznaczone są pod działalność produkcyjno – składową.

Ryc. 13. Teren inwestycyjny w miejscowości Sługocinek



Źródło: Urząd Miejski w Golinie

4. Prywatny teren niezabudowany w Sługocinku, składający się z kilkudziesięciu działek o łącznej powierzchni około 20 ha. W studium uwarunkowań i kierunków zagospodarowania przestrzennego gminy Golina działki przeznaczone są pod działalność produkcyjno – składową oraz zabudowę usługową związaną z obsługą ruchu turystycznego oraz inne usługi nieuciążliwe, dopuszczalna jest zabudowa mieszkaniowa.

Ryc. 14. Teren inwestycyjny w miejscowości Sługocinek



Źródło: Urząd Miejski w Golinie

5. Prywatny teren niezabudowany w Splawiu, składający się z kilkudziesięciu działek o łącznej powierzchni około 30 ha. W studium uwarunkowań i kierunków zagospodarowania gminy Golina działki przeznaczone są na użytkowanie rolne.

Ryc. 15. Teren inwestycyjny w miejscowości Splawie



Źródło: Urząd Miejski w Golinie

6. Prywatny teren inwestycyjny w Splawiu składający się z kilkudziesięciu działek o łącznej powierzchni około 80 ha. W studium uwarunkowań i kierunków zagospodarowania przestrzennego gminy Golina działki przeznaczone są pod działalność produkcyjno – składową.



Źródło: Urząd Miejski w Golinie

7. Prywatny teren inwestycyjny w Węglewie składający się z kilkunastu działek o łącznej powierzchni około 15 ha. W studium uwarunkowań i kierunków zagospodarowania przestrzennego gminy Golina część działek przeznaczonych jest pod działalność produkcyjno – składową.

Ryc. 16. Teren inwestycyjny w miejscowości Węglew



Źródło: Urząd Miejski w Golinie

8. Prywatny teren inwestycyjny w Węglewie składający się z kilkunastu działek o łącznej powierzchni około 25 ha. W studium uwarunkowań i kierunków zagospodarowania przestrzennego gminy Golina działki przeznaczone są pod usługi wielkopowierzchniowe. Istnieje możliwość opracowania planu.

Ryc. 17. Teren inwestycyjny w miejscowości Węglew



Źródło: Urząd Miejski w Golinie

5.3. Rolnictwo

Golina jest gminą typowo rolniczą. Rolnictwo stanowiło w ciągu całej dotychczasowej historii, i wciąż stanowi w znacznej mierze, podstawową dziedzinę działalności ludzi na terenie gminy.

Uwarunkowania rolniczej przestrzeni produkcyjnej wynikające z obszaru i położenia geograficznego charakteryzują się następującymi cechami:

1. Klimat jaki panuje na terenie gminy należy do klimatu umiarkowanego przejściowego.
2. Średnia roczna temperatura wynosi około 9° C.
3. Klimat charakteryzuje się niskim rocznym poziomem opadów atmosferycznych. Średnia opadów około 500 mm. Ważną cechą jest natomiast pojawianie się dużych ilości opadów w krótkim czasie.
4. Czas nasłonecznienia dla terenów gminy wynosi ok 1900 godzin. Najlepszy okres to miesiące od kwietnia do września. Wartości te kształtują się następująco: styczeń - >40, luty – 100-110, marzec - >150, kwiecień – 180 – 200, maj - >200, czerwiec – 260 – 280, lipiec – 280 – 300, sierpień – 270 – 280, wrzesień – 180 – 200, październik – 120 – 130, listopad – 30 – 40, grudzień - >20 godzin. Średnia nasłonecznienia w Polsce wynosi około 1000 kW/m² rocznie.

Na terenie gminy występują gleby słabe i bardzo słabe – 80% powierzchni. Klasa III gleby to zaledwie 20% powierzchni gminy.

Tab. 30. Klasy bonitacyjne gleb występujące na terenie gminy Golina

	IIIA	IIIB	IVA	IVB	V	VI
Klasy gruntów rolnych	4,20%	15,70%	18,60%	9,80%	21,60%	30%

Źródło: opracowanie własne na podstawie Studium Uwarunkowań i Kierunków Zagospodarowania Przestrzennego Gminy Golina

W gminie uprawia się zboża – 78,4%, rzepak i rzepik – 4,8% oraz ziemniaki – 2,4%. Jedynie część gospodarstw – podobnie jak w powiecie konińskim – zajmuje się hodowlą zwierząt gospodarskich. Kierunek hodowlany, w porównaniu z zasiewami, wykazuje większą produktywność z 1 ha. W gminie 603 gospodarstwa zajmują się hodowlą zwierząt (w powiecie 8 264). Hodowla obejmuje głównie kury, krowy i trzodę chlewną.

W gminie Golina indywidualne gospodarstwa rolne prowadzi 1 241 osób, w powiecie konińskim 17 430. Użytki rolne charakteryzuje duże rozdrobnienie. 35,8% gospodarstw prowadzi gospodarstwo rolne do 1ha, natomiast 33,9% użytkuje grunty o wielkości 1-5ha.

Tab. 31. Struktura wielkości gospodarstw indywidualnych w gminie Golina na tle powiatu

	ogółem	do 1 ha	1-5 ha	5-10 ha	10-15 ha	powyżej 15 ha
Golina	1 241	35,80%	33,90%	16%	7,70%	6,70%
Powiat	17 430	31,60%	33,40%	19,40%	8,30%	7,30%

Źródło: opracowanie własne na podstawie OFAK



Ogólna powierzchnia użytków rolnych, lasów i gruntów leśnych oraz innych użytków zlokalizowanych na terenach wiejskich gminy Golina w latach 2012-2015 wynosiła 9 545 ha. Analizując dane otrzymane od UM w Golinie, należy stwierdzić, iż powierzchnia gruntów ornych systematycznie maleje. W roku 2012 wynosiła 5 853 ha, natomiast w 2015 roku zmniejszyła się o 0,6% w stosunku do roku 2012. Pozostałe użytki rolne jak: sady, łąki i pastwiska z roku na rok nieznacznie zmniejszają swoją powierzchnię

Tab.32. Rolnictwo i użytkowanie gruntów na terenie gminy Golina w 2012 roku

Powierzchnia ogółem (ha)	Użytki rolne 2012 Obszar wiejski					Lasy i grunty leśne	Pozostałe
	Razem	w tym					
		Grunty orne	Sady	Łąki	Pastwiska		
9545	8120	5853	42	1426	571	739	686

Źródło: opracowanie własne na podstawie Urzędu Miejskiego w Golinie

Tab. 33. Rolnictwo i użytkowanie gruntów na terenie gminy Golina w 2013 roku

Powierzchnia ogółem (ha)	Użytki rolne 2013 Obszar wiejski					Lasy i grunty leśne	Pozostałe
	Razem	w tym					
		Grunty orne	Sady	Łąki	Pastwiska		
9545	8094	5835	41	1424	568	787	657

Źródło: opracowanie własne na podstawie Urzędu Miejskiego w Golinie

Tab. 34. Rolnictwo i użytkowanie gruntów na terenie gminy Golina w 2014 roku

Powierzchnia ogółem (ha)	Użytki rolne 2014 Obszar wiejski					Lasy i grunty leśne	Pozostałe
	Razem	w tym					
		Grunty orne	Sady	Łąki	Pastwiska		
9545	8096	5828	41	1425	569	791	658

Źródło: opracowanie własne na podstawie Urzędu Miejskiego w Golinie

Tab.35. Rolnictwo i użytkowanie gruntów na terenie gminy Golina w 2015 roku

Powierzchnia ogółem (ha)	Użytki rolne 2015 Obszar wiejski					Lasy i grunty leśne	Pozostałe
	Razem	w tym					
		Grunty orne	Sady	Łąki	Pastwiska		
9545	8078	5815	40	1424	569	765	702

Źródło: opracowanie własne na podstawie Urzędu Miejskiego w Golinie



Ogólna powierzchnia użytków rolnych, lasów i gruntów leśnych oraz innych użytków zlokalizowanych na terenie miasta Golina w badanym okresie wynosiła 352 ha. Powierzchnia poszczególnych gruntów z podziałem na grunty orne, sady, łąki i pastwiska w kolejnych latach nieznacznie różniły się powierzchnią, notowane były małe (1-2 ha) spadki i wzrosty.

Tab.36. Rolnictwo i użytkowanie gruntów na terenie gminy Golina w 2012 roku

Powierzchnia ogółem (ha)	Użytki rolne 2012 Miasto					Lasy i grunty leśne	Pozostałe
	Razem	w tym					
		Grunty orne	Sady	Łąki	Pastwiska		
352	188	141	3	35	4	8	156

Źródło: opracowanie własne na podstawie Urzędu Miejskiego w Golinie

Tab.37. Rolnictwo i użytkowanie gruntów na terenie gminy Golina w 2013 roku

Powierzchnia ogółem (ha)	Użytki rolne 2013 Miasto					Lasy i grunty leśne	Pozostałe
	Razem	w tym					
		Grunty orne	Sady	Łąki	Pastwiska		
352	186	139	3	35	4	8	158

Źródło: opracowanie własne na podstawie Urzędu Miejskiego w Golinie

Tab. 38. Rolnictwo i użytkowanie gruntów na terenie gminy Golina w 2014 roku

Powierzchnia ogółem (ha)	Użytki rolne 2014 Miasto					Lasy i grunty leśne	Pozostałe
	Razem	w tym					
		Grunty orne	Sady	Łąki	Pastwiska		
352	187	140	3	35	4	8	157

Źródło: opracowanie własne na podstawie Urzędu Miejskiego w Golinie

Tab.39. Rolnictwo i użytkowanie gruntów na terenie gminy Golina w 2015 roku

Powierzchnia ogółem	Użytki rolne 2015 Miasto					Lasy i grunty leśne	Pozostałe
	Razem	w tym					
		Grunty orne	Sady	Łąki	Pastwiska		
352	184	137	3	35	4	8	160

Źródło: opracowanie własne na podstawie Urzędu Miejskiego w Golinie

Głównym źródłem utrzymania rodzin rolników jest w 77,5% działalność rolnicza. Część rodzin posiada dochód z emerytury lub renty, z pozarolniczej działalności gospodarczej, pracy najemnej lub innych źródeł. Porównując źródło utrzymania rodzin



rolników z terenu gminy Golina do powiatu konińskiego, należy zauważyć, że więcej niż w gminie Golina, bo 82,3% osób posiada dochód z działalności rolniczej.

Rolnictwo nadal stanowi główną i podstawową formę działalności na obszarach wiejskich w gminie Golina. Słabe gleby, niskie opady oraz rozdrobnienie gospodarstw powodują, że produktywność roślinna i zwierzęca jest nie duża.

5.4. Organizacje pozarządowe

Organizacje pozarządowe w gminie Golina:

Koła Gospodyń Wiejskich:

1. KGW Adamów
2. KGW Barbarka
3. KGW Golina-Kolonia
4. KGW Kawnice
5. KGW Kraśnica
6. KGW Lubiecz
7. KGW Myślibórz
8. KGW Przyjma
9. KGW Radolina
10. KGW Rosocha
11. KGW Spławie
12. KGW Węglew

Formy działalności stowarzyszeń Kół Gospodyń Wiejskich, działających na terenie gminy Golina:

- ogólne, podlega rejestracji w Krajowym Rejestrze Sądowym,
- zwykle, jest uproszczoną formą stowarzyszenia – nie posiada osobowości prawnej.

Ochotnicze Straże Pożarne:

1. OSP Adamów
2. OSP Golina
3. OSP Kawnice
4. OSP Kraśnica
5. OSP Myślibórz
6. OSP Przyjma
7. OSP Radolina
8. OSP Rosocha
9. OSP Spławie
10. OSP Węglew

Stowarzyszenia sportowe:

1. LZS Polonia Golina
2. LZS Mirek Adamów
3. KB Wartko



Pozostałe stowarzyszenia:

1. Stowarzyszenie Kulturalne TRADYCJA
2. LGD „Solidarni w Partnerstwie”
3. Wielkopolskie Stowarzyszenie Rozwoju Wsi Kawnice
4. Związek Emerytów, Rencistów i Inwalidów w Golinie
5. Związek Hodowców Gołębi Poczтовых sekcja w Golinie
6. Gminny Związek Rolników, Kółek i Organizacji Rolniczych w Golinie
7. Kółko Rolnicze w Kawnicach
8. Kółko Rolnicze w Kraśnicy
9. Kółko Rolnicze w Przyjmiu
10. Kółko Rolnicze w Sławiu

6. Infrastruktura techniczna

6.1. Transport i komunikacja

Istotnym elementem jakości życia społeczno – gospodarczego gminy jest infrastruktura komunikacyjna. Przez teren gminy Golina przebiegają drogi:

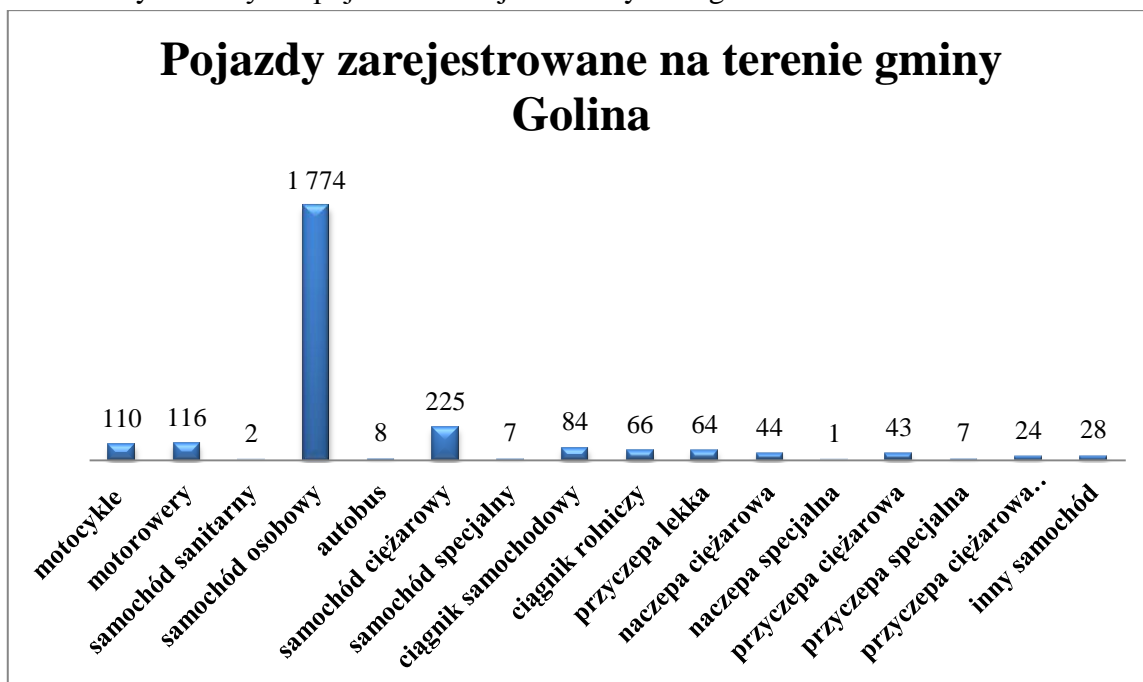
- krajowe: 11,573 km,
- wojewódzkie: 6,245 km,
- powiatowe: 38,9 km,
- gminne: 165 km,
- autostrada A2 (węzeł autostradowy).

Gmina Golina leży na szlaku drogowym i kolejowym o istotnym znaczeniu w skali kraju i regionu. Na kierunku wschód – zachód jest to droga krajowa nr 92 oraz przebiegająca w południowej części autostrada A-2 relacji Berlin – Warszawa – Mińsk. Autostrada stwarza możliwości przyspieszenia rozwoju społeczno – gospodarczego i korzystniejsze powiązania komunikacyjne gminy z układem zewnętrznym. Gminę przecina również szlak kolejowy o znaczeniu krajowym, który równocześnie znajduje się w międzynarodowej sieci kolejowej relacji Berlin – Warszawa – Moskwa (E20).

Na terenie gminy Golina zarejestrowanych jest 2 603 pojazdów. Wyszczególnienie pojazdów znajduje się na wykresie poniżej.

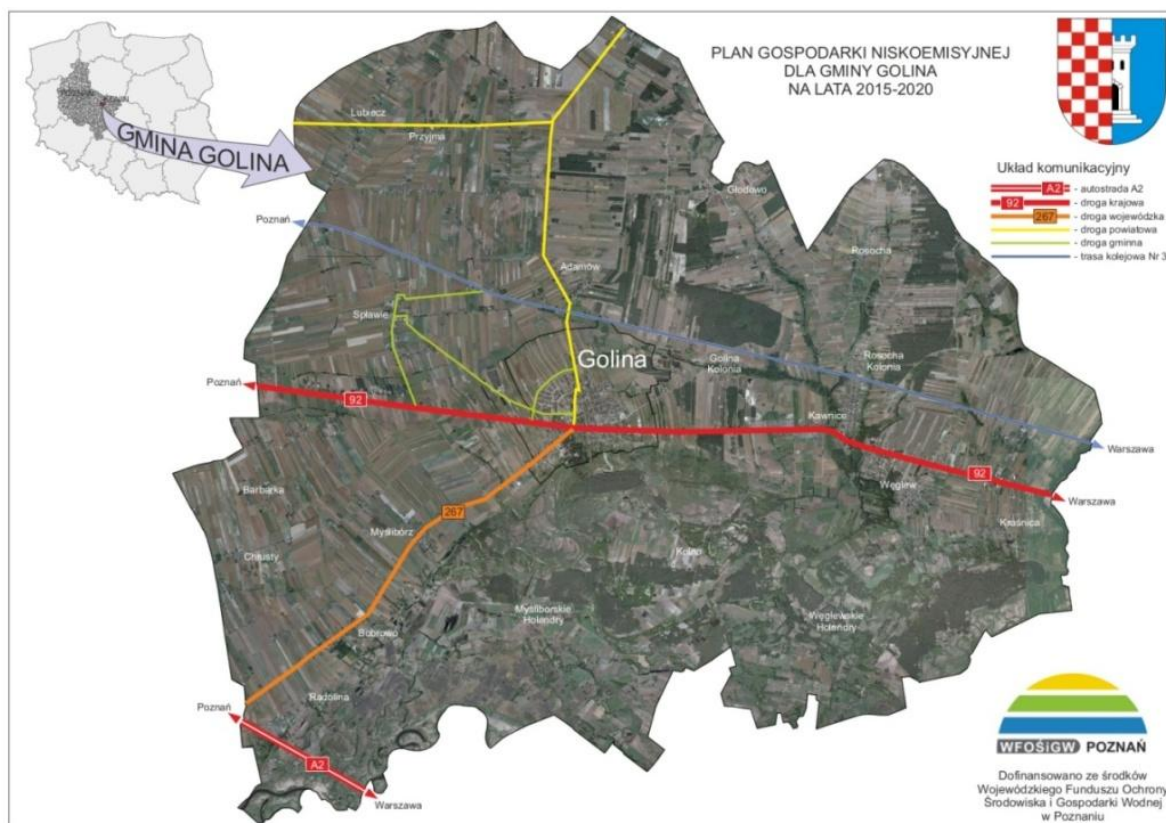


Wyk. 9. Wykaz pojazdów zarejestrowanych w gminie Golina w 2016 roku



Źródło: opracowanie własne na podstawie Starostwa Powiatowego w Koninie

Ryc. 18. Układ komunikacyjny gminy Golina



Źródło: Prognoza Oddziaływania na Środowisko PGN



Transport kolejowy realizowany jest na dwóch stacjach na terenie gminy: Splawie i Kawnicie. Komunikacja zbiorowa opiera się o węzły kolejowe w Słupcy, Wrześni, Poznaniu, Koninie, Kole, Kutnie i Warszawie. Transport zbiorowy kolejowy obsługiwany jest przez przewoźników:

- Polskie Koleje Państwowe,
- Przewozy Regionalne,
- Koleje Mazowieckie,
- Koleje Wielkopolskie.

Transport autobusowy na terenie gminy Golina realizowany jest przez dwóch przewoźników: Przedsiębiorstwo Komunikacji Samochodowej w Koninie oraz Miejski Zakład Komunikacji w Koninie. Na terenie gminy funkcjonuje sieć przystanków autobusowych wykorzystywanych głównie do obsługi połączeń lokalnych.

6.2. Gospodarka wodno – ściekowa

Gospodarką ściekową oraz produkcją i dystrybucją wody zajmuje się Zakład Usług Wodnych Sp. z o.o. w Koninie.

Na terenie gminy pracuje mechaniczno – biologiczna oczyszczalnia ścieków. Przepustowość oczyszczalni wynosi średnio 615m³, a maksymalnie 800m³.

Poziom zwodociągowania gminy Golina na koniec 2015 roku wynosił 99,5%. W latach 2012-2015 woda była doprowadzana do nowo powstających domów i działek budowlanych. W badanym okresie wykonano 203 nowe przyłącza do sieci wodociągowej. Z racji tego zwiększyła się liczba osób korzystających z sieci o 778 oraz nastąpił wzrost m³ wody dostarczanej gospodarstwom domowym o ponad 20 tys. m³. Jedynie w Kawnicach w 2015r. uzupełniono brakujący odcinek od ul. Zielonej w kierunku torów o 12 przyłączy. Woda dostarczana łącznie z gospodarstwami rolnymi.

Tab. 40. Sieć wodociągowa gminy Golina w latach 2012-2015

Gmina	2012	2013	2014	2015
Długość czynnej sieci rozdzielczej	161,5	164,25	165,78	168,25
Liczba przyłączy [szt.]	2680	2720	2796	2883
Poziom zwodociągowania [%]	93,3	95,8	98,4	99,5
Liczba osób korzystająca	11042	11346	11701	11820
Woda dostarczona gospodarstwom domowym [tys. m³]	395,9	365,1	372,9	417,3

Źródło: Urząd Miejski w Golinie



Kanalizacja sanitarna doprowadzona jest tylko do domów zlokalizowanych w mieście Golina. Stopień skanalizowania miasta wynosi 95,5%. Ludność korzystająca z oczyszczalni ścieków w powiecie konińskim – 88% w mieście, 27,2% na terenach wiejskich. Obecnie ścieki z pozostałych gospodarstw z terenu gminy odprowadzane są do przydomowych oczyszczalni, których liczba wynosi 192 oraz do bezodpływowych zbiorników, zainstalowanych na obszarach wiejskich w ilości 1087 sztuk, a w mieście 23. Stopień skanalizowania gminy wynosi 40,67%, stopień skanalizowania gminy wyznaczony przez Aglomerację dla Goliny wynosi 48,54% .

Ścieki odprowadzane są do mechaniczno-biologicznej oczyszczalni ścieków. Średnia wydajność dobową oczyszczalni wynosi 800m³/dobę. Długość sieci kanalizacyjnej w badanym okresie była niezmienna i wynosiła 21,34km.

Tab. 41. Sieć kanalizacyjna gminy Golina w latach 2012-2015

	2012	2013	2014	2015
Oczyszczalnia ścieków – parametry dane techniczne	Mechaniczno-biologiczna 800 m ³ /dobę	m-b 800m ³ /dobę	m-b 800m ³ /dobę	m-b 800m ³ /dobę
Ilość przepompowni ścieków	8	8	8	8
Ilość odbieranych ścieków (m³/doła) (średnio komunalnych bez wód opadowych)	523	515	328	362
Długość sieci kanalizacyjnej (km)	21,34	21,34	21,34	21,34
Ilość przykanalików	1 076	1 082	1 125	1 141

Źródło: Urząd Miejski w Golinie

W latach 2012-2014 przystąpiono do porządkowania gospodarki wodno-ściekowej gminy Golina, gdzie wykonano kanalizację deszczową. W 2013 i 2014 roku natomiast wykonano przyłącza do sieci wodociągowej gminy w miejscowościach: Golina, Węglew, Myślubórz i Węglewskie Holendry.

6.3. Gospodarka odpadami

Na terenie gminy zadaniami komunalnymi zajmuje się Zakład Gospodarki Komunalnej i Mieszkaniowej Sp. z o.o. w Golinie. Firma ta zajmuje się odbiorem odpadów i dostarczaniem ich do RIPOK czyli Miejskiego Zakładu Gospodarki Odpadami Komunalnymi w Koninie Sp. z o.o.

Ogólna ilość odpadów przyjętych do zagospodarowania przez Zakład Gospodarki Komunalnej i Mieszkaniowej Sp. z o.o. w Golinie wynosiła w 2014 roku 3 084 Mg. Na 1 mieszkańca gminy w 2014 roku przypadało około 261 kg odpadów oddanych do zagospodarowania, co jest ilością porównywalną do średniej wartości w całej Polsce.



Tab. 42. Odpady komunalne zebrane z terenu gminy Golina w latach 2012-2014

	2012	2013	2014
Zebrane odpady zmieszane ogółem /Mg/	1 509 (Dane z 2011)	3087	3084
Ogółem na 1 mieszkańca	0,128 (Dane z 2011)	0,261	0,261

Źródło: PGN Golina

Tab. 43. Odbiór poszczególnych odpadów w miesiącach w 2014 roku w gminie Golina

Lp.	Miesiąc	Zmieszane	Papier	Szkło	Tworzywa	Biodegradowalne	Selektywne	Wielko-Gabarytowe
1	I	261,44	1,0	11,56	24,8	0		
2	II	307,88	0,86	14,02	6,52	0		
3	III	282,7	1,96	10,02	5,92	0		
4	IV	278,00	0,0	10,7	4,7	3,8		3,50
5	V	264,66	2,3	9,04	8,7	7,72		
6	VI	221,82	3,22	14,26	7,54	10,9	1,3	
7	VII	205,28	1,44	9,98	9,42	9,4		
8	VIII	244,04	0,0	6,76	8,7	4,9		
9	IX	220,86	2,26	13,52	9,3	9,8		4,00
10	X	240,50	0,66	8,92	6,02	9,12		2,14
11	XI	286,14	0,62	12,18	7,36	11,7	3,54	0,0
12	XII	273,60	1,24	8,3	6,54	1,48		1,8
	RAZEM	3 087,12	15,64	129,26	85,52	68,82	4,84	11,44

Źródło: Prognoza Oddziaływania na Środowisko PGN

6.4. Sieć elektroenergetyczna

System elektroenergetyczny gminy Golina obsługiwany jest przez ENERGA – OPERATOR SA i zasilą 4247 odbiorców. Podział na grupy przyłączeniowe odbiorców wygląda następująco: III – 15 odbiorców, IV – 127 odbiorców, V – 4171 odbiorców, VI – 44 odbiorców.

ENERGA –OPERATOR SA planuje w latach 2016 następujące inwestycje sieciowe na terenie gminy:

- Wymiana linii na izolowaną w m. Rosocha o długości 1,5 km /stacja 50538/



- Wymiana przewodów gołych na niepełnoizolowanej linii napowietrznej SN GPZ Nowy Dwór długości 4,4 km
- Wymiana przewodów na izolowane w m. Węglewskie Holendry, Sławskie Holendry oraz Nowy Dwór Międzylesie o łącznej długości 4,4 km.

Analizując dane dotyczące energii należy zauważyć, że liczba odbiorów oraz ilość zużytej energii w badanym okresie maleje.

Tab. 44. Odbiorcy energii elektrycznej na terenie gminy Golina w latach 2012-2014

	2012	2013	2014
Liczba odbiorców	4326	4330	4247
Ilość energii w MWh	8 364	8 282	8 200
Ilość energii na mieszkańca w kWh	707,07	699,31	691,17

Źródło: PGN Golina

Odnawialne źródła energii (OZE)

Pozyskiwanie energii ze źródeł odnawialnych, takich jak energia wiatru, energia słoneczna, energia wodna, biomasa czy biogaz, jest jedną z form przeciwdziałania zanieczyszczeniu powietrza. Rozwój OZE jest kierunkiem o szczególnym potencjale rozwoju w świetle przyjętej przez Komisję Europejską Strategii Europa 2020. Jednym z jej pięciu głównych celów jest zwiększenie udziału odnawialnych źródeł energii w całkowitym zużyciu energii do 20%. Zwiększenie udziału odnawialnych źródeł energii w bilansie paliwowo – energetycznym regionu jest istotnym elementem realizacji zasady zrównoważonego rozwoju.

Na terenie gminy Golina zlokalizowane są dwie turbiny wiatrowe, kolejne dwie są w planach. Nie ma natomiast informacji na temat pozostałych źródeł energii odnawialnej. Instalacje wykorzystujące odnawialne źródła energii mają charakter lokalny i nie wymagają tworzenia scentralizowanej infrastruktury technicznej.

Tab. 45. Lokalizacji turbin wiatrowych na terenie gminy Golina

Miejscowość	Planowana/istniejąca inwestycja	Zainstalowana moc każdej turbiny	Ilość sztuk turbin (w przypadku farmy)	Nazwa inwestora
Radolina	Istniejąca	6 x łącznie 900 kW	6	Andrzej Płuciennik Ratyń 18, 62-406 Łądek
Radolina	Planowana	1 x do 1000 kW	1	Andrzej Płuciennik Ratyń 18, 62-406 Łądek



Miejscowość	Planowana/istniejąca inwestycja	Zainstalowana moc każdej turbiny	Ilość sztuk turbin (w przypadku farmy)	Nazwa inwestora
Przyjma	Istniejąca	1 x 800 kW	1	Interkonsult 61-615 Poznań, ul. Grzmota-Skotnickiego 11
Przyjma	Planowana (wybudowana, nie oddana do użytku)	1x 600 kW	1	Andrzej Płuciennik Ratyń 18, 62-406 Łądek

Źródło: Urząd Miejski w Golinie

6.5. Sieć gazowa

Sieć gazowa na terenie gminy przebiega przez miejscowości Kraśnica – Węglew – Kawnice – Golina – Splawie. Operatorem sieci gazowej jest Avrio Media Sp. z o.o. 62-025 Kostrzyn Wielkopolski, ul. Wrzesińska 1b. Przez teren gminy przebiega rurociąg gazu ziemnego typu E śr/ć 0,5 MPa o długości 33 km. Z gazu ziemnego korzysta obecnie 123 odbiorców.

Odbiorcy gazu ziemnego w poszczególnych miejscowościach gminy Golina:

- Golina – 36,
- Golina Kolonia – 2,
- Kawnice – 4,
- Kraśnica – 1,
- Kraśnica Kolonia – 22,
- Węglew – 8,
- Węglew Kolonia – 11,
- Barbarka – 1.

Rurociąg gazu w mieście Golina wybudowany jest wzdłuż następujących ulic: Poniatowskiego, Wojska Polskiego, Sportowa, Olimpijska, Jasna, Kusocińskiego, Różana, Tulipanowa, Zielona, Długa, Słoneczna, Wyzwolenia, 35-lecia PRL, Piaskowa, Wąska, Kwiatowa, Kolejowa, Kościuszki, Młodzieżowa, Górnicza, Orchowskiego, Kleberga, Partyzantów, Monte Casino, Cmentarna, Gen. Kutrzeby, Obrońców Westerplatte, 9 Maja, Szarych Szeregów, Gen. Sikorskiego, Armii Poznań, Boh. II Wojny Światowej, Okólna, Powstańców Warszawy, M. Konopnickiej, M. Kopernika, Nałkowskiej, Wolności, Piaskowa, Chabrowa. Przyłączenia odbiorów do sieci gazowej realizowane są nadal.



Ryc. 19. Sieć gazowa na terenie gminy Golina



Źródło: PGN Golina

6.6. Oświetlenie uliczne

System oświetlenia drogowego w gminie Golina należy do dwóch podmiotów:

1. Miasta i Gminy Golina,
2. Oświetlenie Uliczne i Drogowe Sp. z o. o. w Kaliszu.

Według danych uzyskanych od Spółki, dysponuje ona na terenie gminy Golina: linią kablową o długości 5 336m, linią wspólną o długości 55 067m, linią napowietrzną wydzieloną o dł. 1 360m. Spółka posiada 193 szt. słup latarni, 202 szt. opraw na latarniach, 893 szt. opraw na latarni wspólnej oraz 65 szt. rozdzielnic oświetleniowej.

Gmina Golina natomiast jest w posiadaniu 63 szt. lamp ulicznych.

7. Obszar Strategicznej Interwencji

Obszary Strategicznej Interwencji (OSI) dla ośrodków subregionalnych Wielkopolski są ważnym obszarem w strukturze przestrzennej województwa. Według przyjętych wytycznych, miasta subregionalne, dla których wyznacza się obszary strategicznej interwencji, to ośrodki o liczbie ludności pomiędzy 50 a 100 tys. mieszkańców, pełniące ważne funkcje gospodarcze i społeczne, w tym Konin.

W Wielkopolsce wschodniej instrumentem objęte zostały: Miasto Konin (lider OSI), Gmina Golina, Gmina Kazimierz Biskupi, Gmina Kramsk, Gmina Krzymów, Gmina Rzgów, Gmina Stare Miasto, Gmina Ślesin oraz Powiat Koniński. Przewidziana na mocy Uchwały Zarządu Województwa Wielkopolskiego pula środków na realizację Mandatu Terytorialnego



dla Konińskiego OSI wynosi 29 679 560 euro, w tym z Europejskiego Funduszu Rozwoju Regionalnego to kwota prawie 26 325 770 euro, a z Europejskiego Funduszu Społecznego ponad 3 353 790 euro.

OSI pomoże w rozwiązaniu problemów wspólnych samorządowców m.in. w sferze gospodarki wodno – ściekowej, transportu i komunikacji i e-usług.

8. Budżet gminy

Budżet gminy Golina w roku 2015 zamknął się w sumie dochodów, wynoszącej 31,62mln zł i sumie wydatków wynoszącej 30,56 mln zł. Dochody i wydatki w okresie 2012-2015 utrzymywały się na podobnym poziomie. W badanym okresie nie odnotowano deficytu, należy zauważyć przewagę dochodów nad wydatkami.

Dochody gminy w przeliczeniu na 1 mieszkańca w 2014 roku wyniosły 2 708 zł, z kolei wydatki per capita sięgnęły 2 600 zł. Wydatki majątkowe ogółem stanowiły 7,5% wszystkich wydatków i w całości były wydatkami inwestycyjnymi.

Tab. 46. Dochody i wydatki budżetu gminy Golina według rodzajów w roku 2015

Dochody 2015		Wydatki 2015	
	mln zł		mln zł
Dochody ogółem	31,62	Wydatki ogółem	30,56
Dochody własne	12,88	Majątkowe	1,29
Dotacje	7,04	W tym inwestycyjne	1,26
Subwencja ogólna	11,70	Bieżące	29,27
W tym na część oświatową	8,48	W tym wynagrodzenia	15,48

Źródło: Urząd Miejski w Golinie

Tab. 47. Dochody i wydatki budżetu gminy Golina według rodzajów w roku 2014

Dochody 2014		Wydatki 2014	
	mln zł		mln zł
Dochody ogółem	32,12	Wydatki ogółem	30,84
Dochody własne	12,51	Majątkowe	2,30
Dotacje	7,12	W tym inwestycyjne	2,25



Subwencja ogólna	12,49	Bieżące	28,54
W tym na część oświatową	8,73	W tym wynagrodzenia	14,62

Źródło: Urząd Miejski w Golinie

Tab. 48. Dochody i wydatki budżetu gminy Golina według rodzajów w roku 2013

Dochody 2013		Wydatki 2013	
	mln zł		mln zł
Dochody ogółem	31,75	Wydatki ogółem	30,06
Dochody własne	11,96	Majątkowe	2,64
Dotacje	7,13	W tym inwestycyjne	2,59
Subwencja ogólna	12,66	Bieżące	27,42
W tym na część oświatową	8,37	W tym wynagrodzenia	14,14

Źródło: Urząd Miejski w Golinie

Tab. 49. Dochody i wydatki budżetu gminy Golina według rodzajów w roku 2012

Dochody 2012		Wydatki 2012	
	mln zł		mln zł
Dochody ogółem	30,29	Wydatki ogółem	27,91
Dochody własne	9,63	Majątkowe	1,38
Dotacje	7,37	W tym inwestycyjne	1,37
Subwencja ogólna	13,29	Bieżące	26,53
W tym na część oświatową	8,78	W tym wynagrodzenia	13,99

Źródło: Urząd Miejski w Golinie

Najważniejszym wpływem do budżetu gminy w roku 2015 był udział w podatkach stanowiących dochody budżetu gminy: podatek dochodowy od osób prawnych i od osób fizycznych wynoszący 35,17% dochodów ogółem.



Tab. 50. Dochody budżetu gminy Golina według działów w latach 2012-2015

	2012 (%)	2013 (%)	2014 (%)	2015 (%)
Dochody ogółem	100%	100%	100%	100%
Rolnictwo i łowiectwo	5,42	1,89	1,19	1,24
Transport i łączność	0,5	1,04	0,86	0,77
Gospodarka mieszkaniowa	0,27	1,04	0,53	0,88
Administracja publiczna	0,58	0,83	0,70	0,61
Bezpieczeństwo publiczne i ochrona przeciwpożarowa	0,9	0,63	0,84	0,7
Różne rozliczenia	44,05	40,13	38,88	37,31
Oświata i wychowanie	1,03	1,00	1,39	1,82
Pomoc społeczna i pozostałe zadania w zakresie polityki społecznej	16,50	15,72	17,18	16,87
Edukacyjna opieka wychowawcza	0,62	0,73	0,8	0,55
Gospodarka komunalna i ochrona środowiska	0,51	1,13	0,12	3,20
Kultura i ochrona dziedzictwa narodowego	0,01	0,62	0,86	0,01
Kultura fizyczna	0,02	0,20	-	-
Dochody od osób prawnych i od osób fizycznych	29,55	34,96	36,30	35,17
Pozostałe	0,04	0,08	0,35	0,87

Źródło: Urząd Miejski w Golinie

Największą grupę wydatków dla budżetu gminy Golina stanowi oświata i wychowanie, która stanowi 47,1% ogółu wydatków ponoszonych przez gminę.

Tab. 51. Wydatki budżetu gminy Golina według działów w latach 2012-2015

Wydatki budżetu gminy według działów:	2012 (%)	2013 (%)	2014 (%)	2015 (%)
Wydatki ogółem	100%	100 %	100 %	100 %
Rolnictwo i łowiectwo	1,63	2,45	1,47	1,66
Transport i łączność	2,50	3,7	4,78	2,88
Gospodarka mieszkaniowa	1,97	0,81	0,28	0,10



Wydatki budżetu gminy według działów:	2012 (%)	2013 (%)	2014 (%)	2015 (%)
Administracja publiczna	11,30	10,76	10,78	10,38
Bezpieczeństwo publiczne i ochrona przeciwpożarowa	1,5	1,33	1,92	2,00
Różne rozliczenia	-	-	-	0,45
Oświata i wychowanie	48,25	46,18	45,67	47,01
Pomoc społeczna i pozostałe zadania w zakresie polityki społecznej	21,34	20,19	21,33	21,04
Edukacyjna opieka wychowawcza	1,63	1,77	1,81	1,66
Gospodarka komunalna i ochrona środowiska	2,75	5,70	5,80	7,02
Kultura i ochrona dziedzictwa narodowego	3,29	4,91	2,69	2,43
Kultura fizyczna	1,06	0,51	0,78	2,15
Działalność usługowa	0,18	-	-	0,01
Ochrona zdrowia	0,44	0,45	0,42	0,43
Pozostałe	2,16	1,24	2,27	0,78

Źródło: Urząd Miejski w Golinie

9. Zadania inwestycyjne

Gmina Golina w latach 2012-2015 zrealizowała następujące zadania inwestycyjne:

1. Budowy, przebudowy, utwardzenia nawierzchni dróg,
2. Modernizacje i termomodernizacje obiektów komunalnych,
3. Inwestycje w gospodarkę wodno-ściekową,
4. Zakup, modernizacja oświetlenia ulicznego,
5. Budowa placów zabaw, ogrodzeń, remonty boisk,
6. Rewaloryzacje placów i ulic,
7. Inne.

Koszt powyższych inwestycji wyniósł: 5 540 404 zł.



10. Rozwój strategiczny gminy Golina na lata 2016-2026

10.1. Konsultacje społeczne

Celem konsultacji społecznych jest przedstawienie przez władze lokalne mieszkańcom swoich planów dotyczących Strategii Rozwoju Miasta i Gminy Golina, które będą miały wpływ na życie codzienne i pracę obywateli. Zasady oraz tryb przeprowadzania konsultacji z mieszkańcami gminy określają uchwały rad odpowiednich jednostek samorządu gminnego. Podstawą do przeprowadzenia konsultacji społecznych w samorządzie gminnym są przepisy ustaw o:

- samorządzie gminnym z 8 marca 1990 roku,
- działalności pożytku publicznego i o wolontariacie z 24 kwietnia 2003 roku.

Konsultacje z mieszkańcami gminy Golina zostały przeprowadzone w czterech miejscach:

1. Sołectwo Radolina. Spotkanie konsultacyjne otwarte odbyło się 14 kwietnia 2016 roku w sali Ochotniczej Straży Pożarnej w Radolinie.

Ryc. 20. Konsultacje społeczne w miejscowości Radolina





Źródło: zdjęcia własne

2. Urząd Miejski w Golinie. Konsultacje społeczne odbyły się 20 kwietnia 2016 roku w Urzędzie Miejskim w Golinie.

Ryc.21. Konsultacje społeczne w Golinie





Źródło: zdjęcia własne

3. Sołectwo Kawnice. Spotkanie konsultacyjne otwarte odbyło się 21 kwietnia 2016 roku w sali Ochotniczej Straży Pożarnej w Kawnicach.
4. Sołectwo Przyjma. Spotkanie konsultacyjne otwarte odbyło się 26 kwietnia 2016 roku w sali Ochotniczej Straży Pożarnej w Przyjmiu.

Ryc. 23. Konsultacje społeczne w Przyjmiu





Źródło: zdjęcia własne

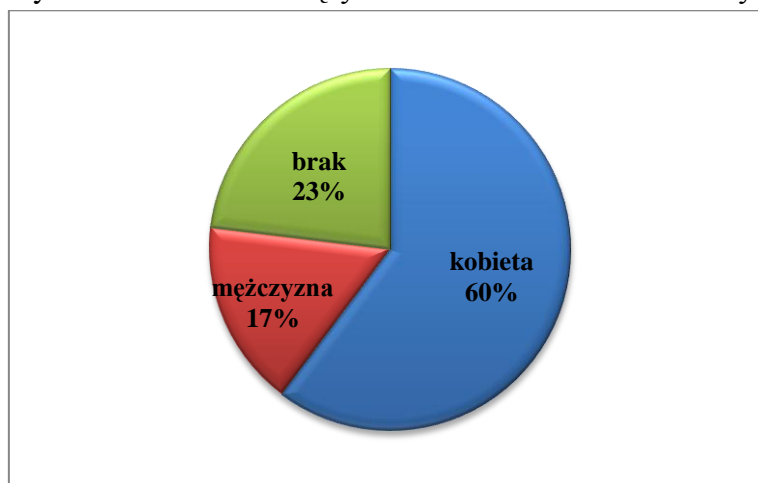
W spotkaniach konsultacyjnych wzięli udział mieszkańcy gminy, lokalni działacze społeczni, przedsiębiorcy, radni, sołtysi, członkowie rad sołeckich, przedstawiciele urzędu gminy, jednostek podległych gminie, szkół, przedszkoli.

Zadaniem konsultacji było wypracowanie celów i kierunków rozwoju kluczowych dla gminy oraz określenie priorytetów dla poszczególnych obszarów interwencji.

10.2. Wyniki ankiet

W badaniu ankietowym uczestniczyło 88 osób. Ankiety, w 60% były ocenione przez kobiety, w 17% przez mężczyzn, a pozostała grupa nie zadeklarowała swojej płci.

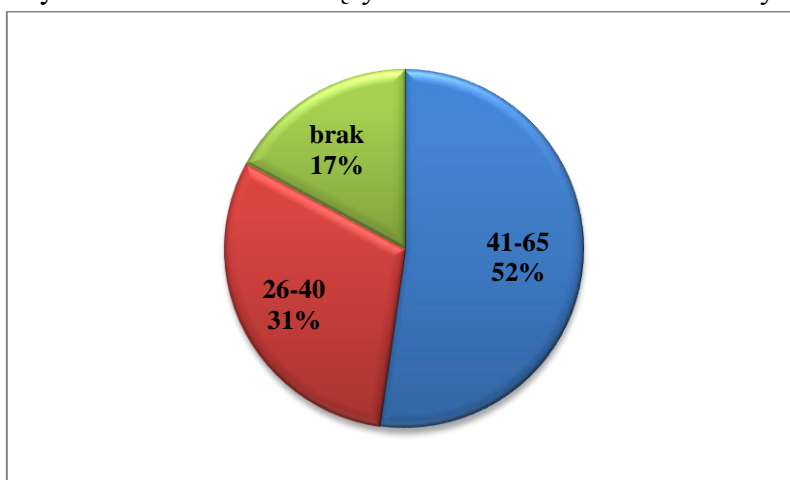
Wyk. 10. Płeć osób biorących udział w badaniu ankietowym



Źródło: opracowanie własne na podstawie ankiet

Respondenci w ponad 50% byli w wieku 41-65 lat, natomiast 31% ankietowanych miało 26-40 lat, pozostałe osoby nie podały swojego wieku.

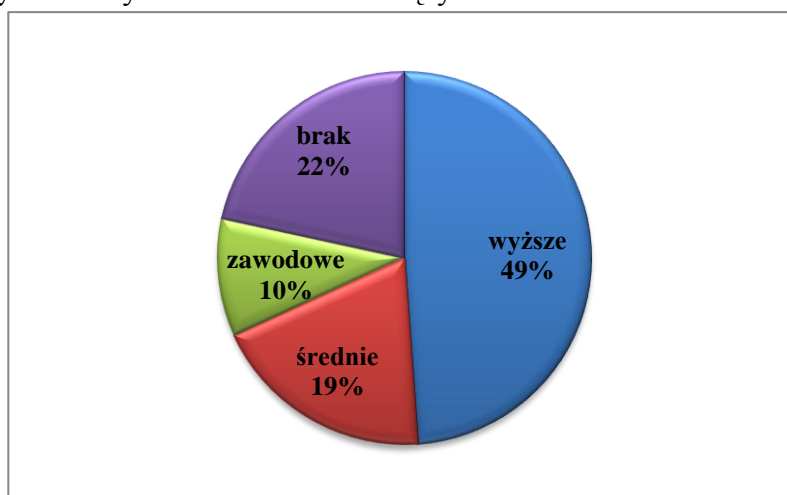
Wyk. 11. Wiek osób biorących udział w badaniu ankietowym



Źródło: opracowanie własne na podstawie ankiet

Wykształcenie ankietowanych ma się następująco: respondenci z wykształceniem wyższym to 49% ogółu, wykształcenie średnie posiadało 19%, zawodowe 10% osób, natomiast 22% osób biorących udział w badaniu ankietowym nie określiło swojego wykształcenia.

Wyk. 12. Wykształcenie osób biorących udział w badaniu ankietowym

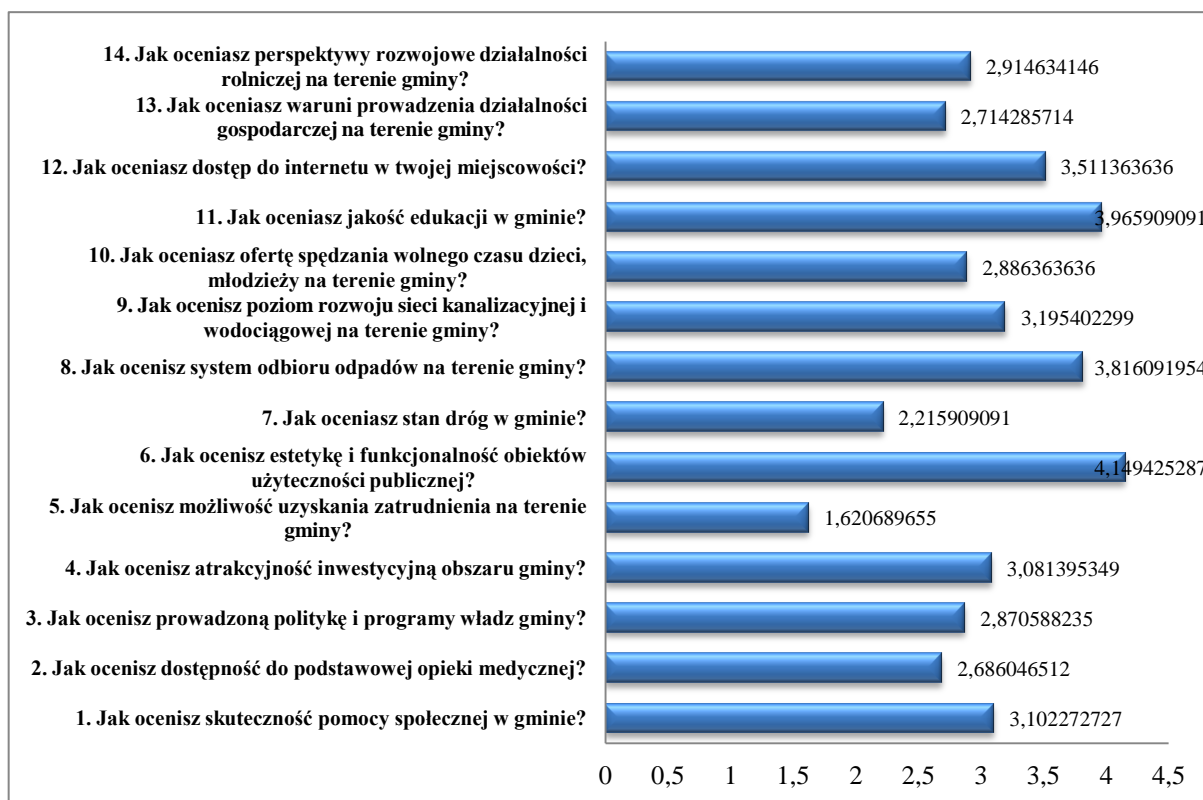


Źródło: opracowanie własne na podstawie ankiet

Osoby biorące udział w badaniu ankietowym miały za zadanie odpowiedzieć na pytania dotyczące sytuacji społeczno – gospodarczej gminy Golina.

W pierwszym punkcie respondenci określali w skali 1-5 poziom zadowolenia z życia w gminie Golina. Najwyżej oceniona przez ankietowanych została estetyka i funkcjonalność obiektów użyteczności publicznej, następnie edukacja i system odbioru odpadów. Najniżej osoby ankietowane oceniły natomiast możliwości uzyskania zatrudnienia na terenie gminy Golina.

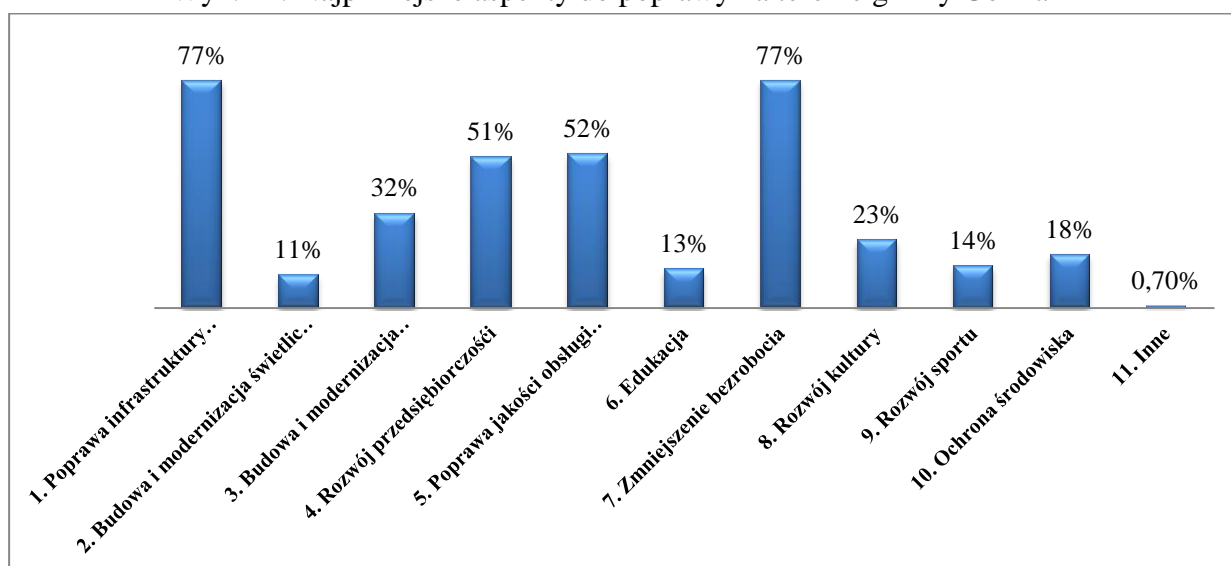
Wyk. 13. Poziom zadowolenia z życia mieszkańców gminy Golina



Źródło: opracowanie własne na podstawie ankiet

W drugim punkcie ankietowani mieli za zadanie odpowiedzieć na 14 pytań odnoszących się do najpilniejszych aspektów do poprawy na terenie gminy Golina. Najwięcej, bo aż 77% respondentów określiło poprawę infrastruktury i zmniejszenie bezrobocia jako jedną z najpilniejszych rzeczy do wykonania. Również poprawa jakości obsługi medycznej i rozwój przedsiębiorczości ankietowani wymienili jako pilne aspekty.

Wyk. 14. Najpilniejsze aspekty do poprawy na terenie gminy Golina

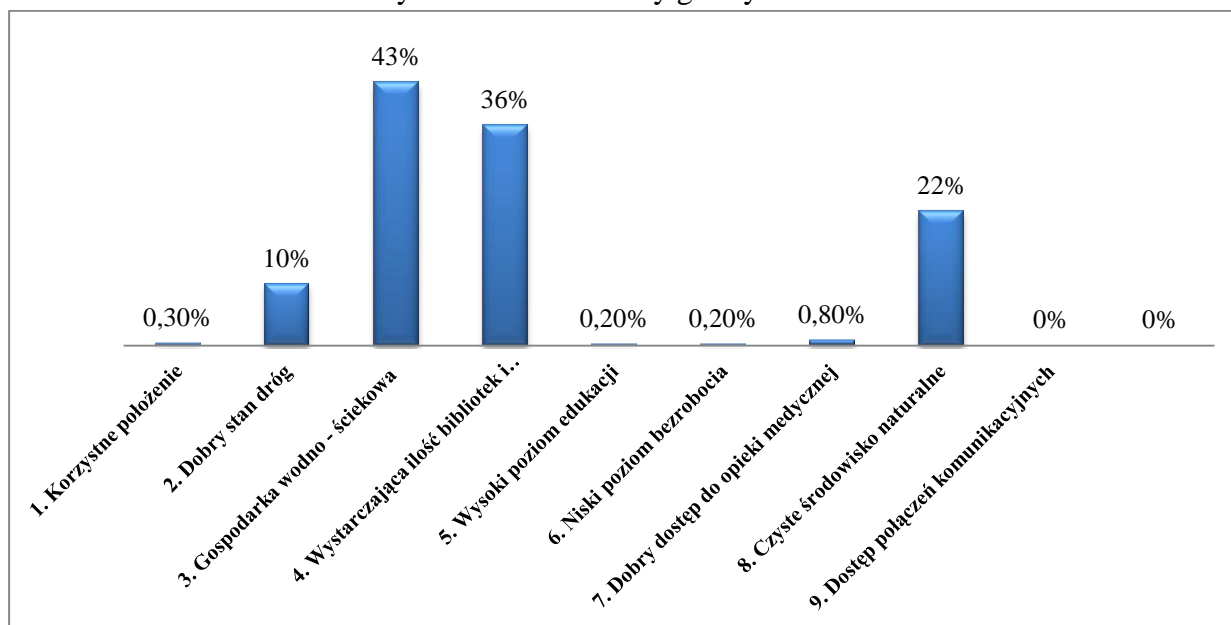


Źródło: opracowanie własne na podstawie ankiet



W punkcie trzecim zapytano ankietowanych o najmocniejsze strony gminy. Respondenci określili gospodarkę wodno – ściekową, wystarczającą ilość bibliotek i świetlic oraz czyste środowisko naturalne jako najmocniejsze strony gminy Golina.

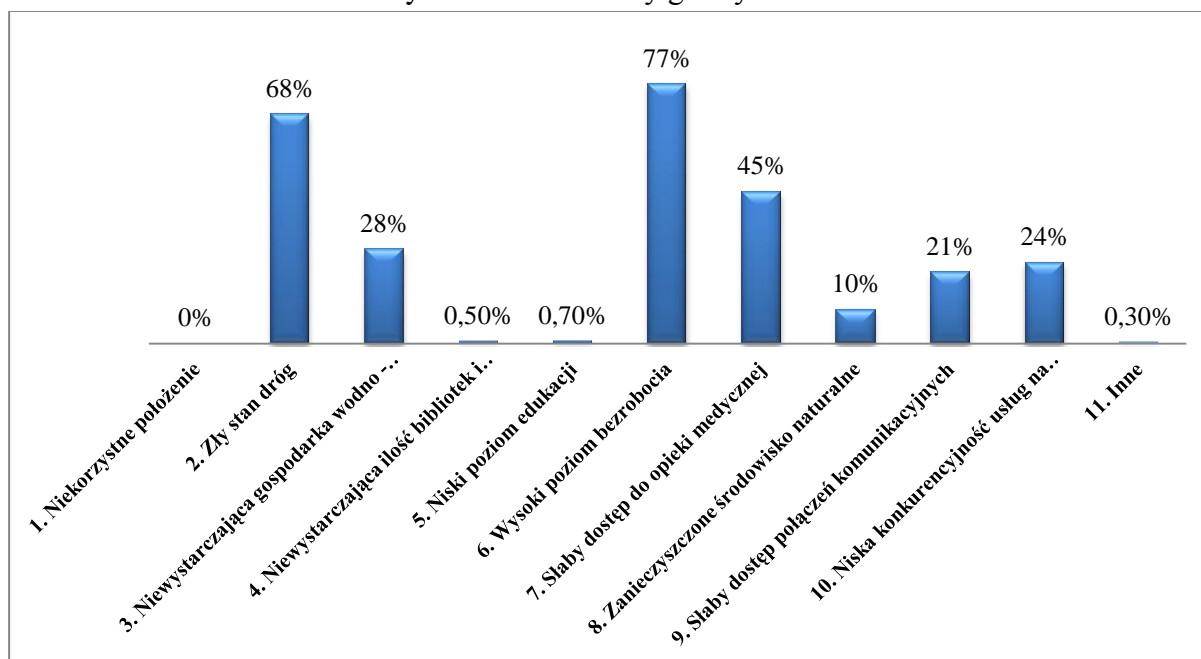
Wyk. 15. Mocne strony gminy Golina



Źródło: opracowanie własne na podstawie ankiet

W punkcie czwartym osoby, które wzięły udział w badaniu ankietowym określiły słabe strony gminy Golina. Ankietowani wyznaczyli wysoki poziom bezrobocia, zły stan dróg oraz słaby dostęp do opieki medycznej jako najsłabsze strony gminy Golina.

Wyk. 16. Słabe strony gminy Golina

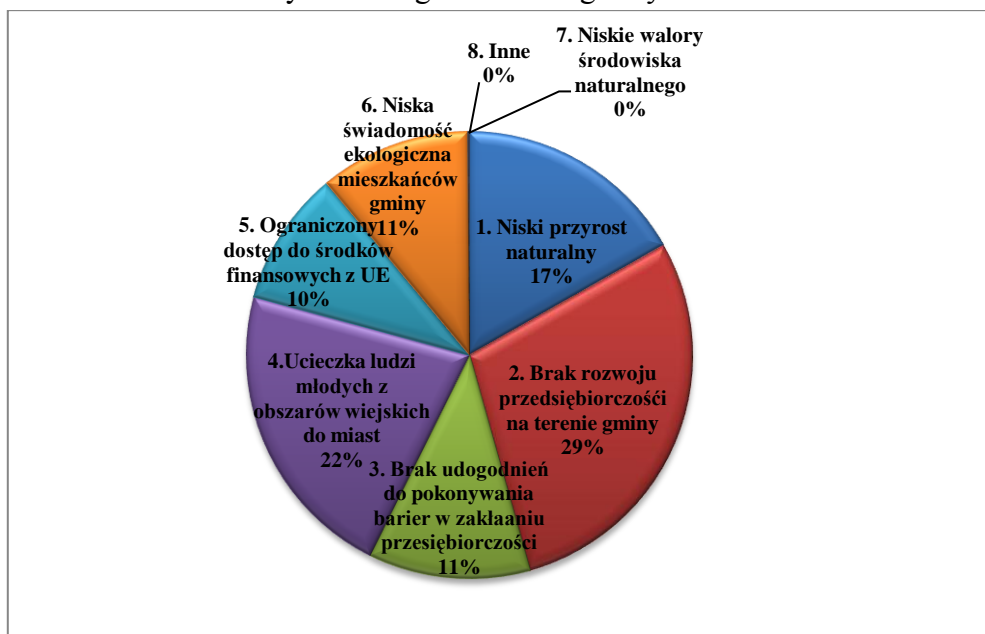


Źródło: opracowanie własne na podstawie ankiet



W punkcie piątym zapytano ankietowanych o zagrożenia dla gminy. Jako najważniejszy został wyznaczony brak rozwoju przedsiębiorczości na terenie gminy, następnie ucieczka ludzi młodych z obszarów wiejskich do miast oraz niski przyrost naturalny.

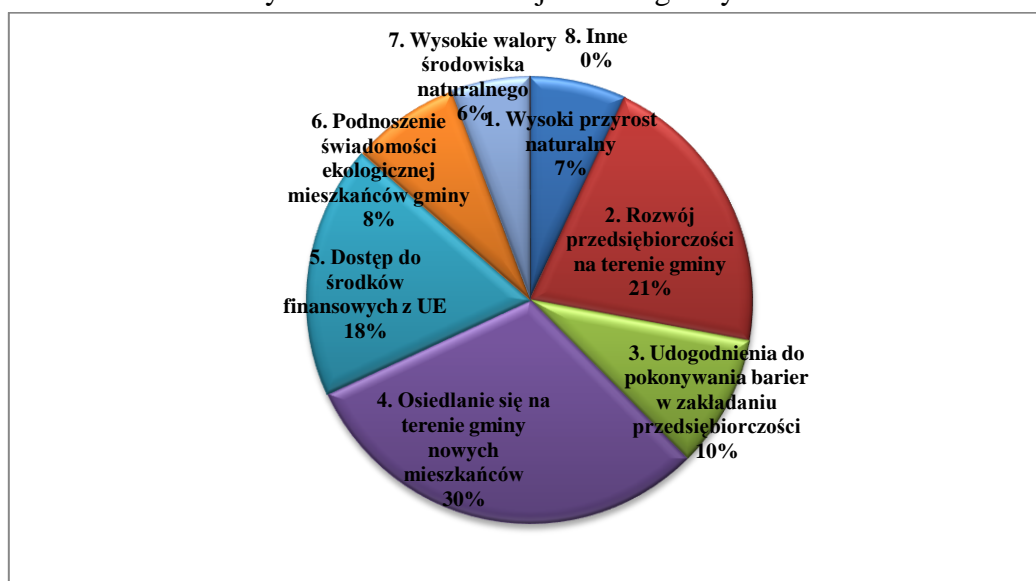
Wyk. 17. Zagrożenia dla gminy Golina



Źródło: opracowanie własne na podstawie ankiet

W punkcie szóstym ankiet zapytano respondentów o szanse rozwojowe gminy Golina. Ankietowani odpowiedzieli, że osiedlanie się na terenie gminy nowych mieszkańców, rozwój przedsiębiorczości oraz dostęp do środków finansowych z UE są największymi szansami rozwojowymi dla gminy Golina.

Wyk. 18. Szanse rozwojowe dla gminy Golina

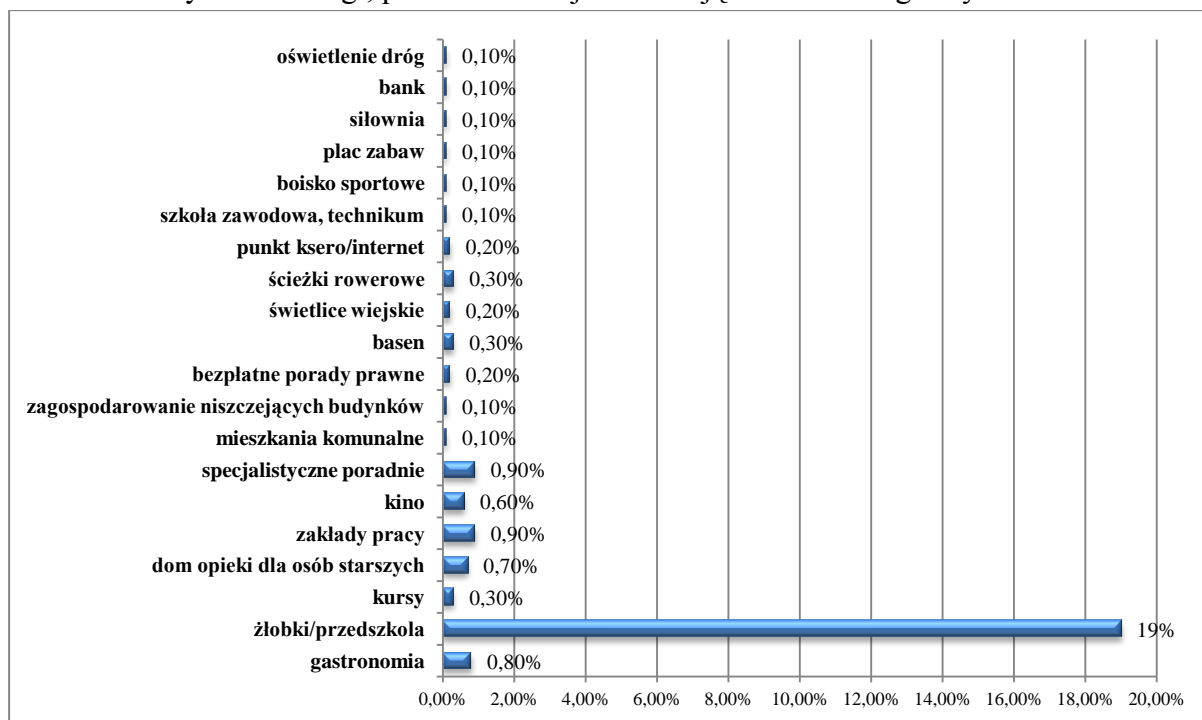


Źródło: opracowanie własne na podstawie ankiet



W punkcie siódmym poproszono ankietowanych o napisanie jakich usług, placówek i miejsc brakuje na terenie gminy Golina. Najwięcej respondentów odpowiedziało, że brak jest miejsc w przedszkolach, szczególnie w grupach dla dzieci w wieku 2,5-4 lata. Następnie wśród ankietowanych brakuje specjalistycznych poradni lekarskich i zakładów pracy.

Wyk. 19. Usługi, placówki i miejsca brakujące na terenie gminy Golina



Źródło: opracowanie własne na podstawie ankiet

10.3. Analiza SWOT

Analiza SWOT jest metodą oceny sytuacji strategicznej, która wykorzystuje prosty schemat klasyfikacji, dzieląc wszystkie czynniki wpływające na obecną i przyszłą pozycję strategiczną ocenianej organizacji na kategorie zewnętrzne i wewnętrzne oraz pozytywne i negatywne. W taki sposób powstają cztery kategorie:

1. zewnętrzne pozytywne – szanse,
2. zewnętrzne negatywne – zagrożenia,
3. wewnętrzne pozytywne – mocne strony,
4. wewnętrzne negatywne – słabe strony.

Uwarunkowania wewnętrzne rozwoju miasta i gminy Golina wynikają z obecnej sytuacji w sferze społecznej (zdrowie, pomoc społeczna), gospodarczej (w tym rolnictwo i turystyka), infrastruktury technicznej i ochrony środowiska naturalnego oraz dziedzictwa kulturowego. Uwarunkowania te zostały przeanalizowane w kategoriach mocnych i słabych stron. Analiza potencjału i barier rozwojowych gminy obejmuje też uwarunkowania zewnętrzne, które określają potencjalne szanse i zagrożenia w rozwoju gminy.



Opracowana analiza SWOT dla miasta i gminy Golina jest wynikiem opracowania ankiety, konsultacji z mieszkańcami na temat własnej gminy oraz jednocześnie podsumowaniem opracowania.

Tab. 52. Analiza SWOT gminy Golina

SPOŁECZEŃSTWO	
Mocne strony	Słabe strony
<ol style="list-style-type: none"> 1. Dobrze działające instytucje kultury 2. Dobra baza oświatowa 	<ol style="list-style-type: none"> 1. Niedostateczny dostęp do podstawowej opieki zdrowotnej 2. Niedostateczna ilość miejsc w przedszkolach dla dzieci w wieku 2,5-4 lata 3. Niezapewnienie dostatecznego bezpieczeństwa mieszkańców gminy w ciągach komunikacyjnych 4. Brak domu opieki dla osób starszych 5. Brak systemu wczesnego ostrzegania przed klęskami żywiołowymi 6. Niedostateczna ilość połączeń komunikacyjnych 7. Niedostateczna współpraca władz publicznych z organizacjami pozarządowymi
Szanse	Zagrożenia
<ol style="list-style-type: none"> 1. Spadek liczby mieszkańców korzystających z pomocy społecznej 2. Poprawa dostępu do usług medycznych 3. Możliwość rozwoju funkcji kulturalnych i społecznych dzięki modernizacji obiektów 4. Dostęp do środków finansowych Unii Europejskiej 	<ol style="list-style-type: none"> 1. Niedobór środków własnych gminy 2. Ucieczka ludzi młodych z obszarów wiejskich do miast, 3. Starzenie się społeczeństwa 4. Ograniczony dostęp do środków finansowych UE

GOSPODARKA	
Mocne strony	Słabe strony
<ol style="list-style-type: none"> 1. Korzystne położenie blisko miasta powiatowego Konin oraz rozbudowana infrastruktura drogowa – autostrada A2 (węzeł autostradowy) i sieć kolejowa 2. Wzrost dochodów z budżetu gminy 3. Dopłaty dla rolnictwa 	<ol style="list-style-type: none"> 1. Mało ofert pracy, niewystarczająca liczba zakładów pracy na terenie gminy 2. Niska konkurencyjność usług na rynku lokalnym 3. Niedostateczne wsparcie mieszkańców gminy w zakresie propagowania postaw przedsiębiorczych 4. Brak obiektów dostosowanych do prowadzenia działalności gospodarczej 5. Ograniczona baza gastronomiczna



GOSPODARKA	
	<p>i noclegowa</p> <p>6. Rozdrobniona struktura gospodarstw rolnych – 70% to gospodarstwa do 5 ha</p> <p>7. Niska klasa bonitacyjna gleb – 80% to klasa IV-VI</p> <p>8. Niekorzystna struktura gospodarstw</p> <p>9. Słaba integracja w sektorze rolno-spożywczym i małe skłonności do wspólnych działań</p>
Szanse	Zagrożenia
<ol style="list-style-type: none"> 1. Wydzielone tereny inwestycyjne na obszarze gminy 2. Rozwój odnawialnych źródeł energii 3. Rozwój turystyki i agroturystyki 4. Dostęp do środków finansowych Unii Europejskiej 	<ol style="list-style-type: none"> 1. Ucieczka ludzi młodych z obszarów wiejskich do miast, 2. Nieuzbrojone tereny przeznaczone dla inwestorów 3. Ograniczony dostęp do środków finansowych UE 4. Spadek opłacalności produkcji w rolnictwie

INFRASTRUKTURA TECHNICZNA	
Mocne strony	Słabe strony
<ol style="list-style-type: none"> 1. Wysoki stopień zwodociągowania gminy – 99,5% 2. Wysoki stopień skanalizowania miasta – 95,5% 3. Postępująca gazyfikacja gminy 4. Zadowalający system odbioru odpadów komunalnych 5. Rozbudowana infrastruktura drogowa – autostrada A2 (węzeł autostradowy) i sieć kolejowa 	<ol style="list-style-type: none"> 1. Zły stan infrastruktury dróg lokalnych 2. Niski stopień skanalizowania obszarów wiejskich gminy 3. Niewystarczająca ilość chodników i ścieżek rowerowych na terenie gminy 4. Braki w oświetleniu ciągów komunikacyjnych
Szanse	Zagrożenia
<ol style="list-style-type: none"> 1. Przyspieszenie koniecznych zmian w infrastrukturze w wyniku wsparcia środkami UE 2. Poprawa infrastruktury drogowej i bezpieczeństwa przy drogach 3. Poprawa nawierzchni dróg oraz infrastruktury towarzyszącej 4. Poprawa bezpieczeństwa użytkowników ruchu drogowego 	<ol style="list-style-type: none"> 1. Ograniczony dostęp do środków finansowych UE 2. Niedobór środków własnych gminy 3. Rosnące koszty inwestycji w zakresie infrastruktury technicznej

OCHRONA ŚRODOWISKA I DZIEDZICTWA KULTUROWEGO	
Mocne strony	Słabe strony
<ol style="list-style-type: none"> 1. Postępująca gazyfikacja gminy 2. Zadowalający system odbioru odpadów komunalnych 3. Obecność obszarów chronionego 	<ol style="list-style-type: none"> 1. Mała liczba osób korzystająca z sieci gazowej 2. Słaba edukacja ekologiczna społeczeństwa



OCHRONA ŚRODOWISKA I DZIEDZICTWA KULTUROWEGO	
krajobrazu i zabytków 4. Rolniczy charakter gminy sprzyjający środowisku	
Szanse	Zagrożenia
1. Budowa kanalizacji sanitarnej na terenach wiejskich 2. Pozyskiwanie środków finansowych na ochronę środowiska 3. Edukacja ekologiczna mieszkańców	1. Niska emisja pochodząca z indywidualnych źródeł ciepła 2. Niska świadomość ekologiczna mieszkańców gminy 3. Wzrastający ruch pojazdów kołowych 4. Brak wystarczających środków finansowych na ochronę środowiska

Zródło: opracowanie własne

10.4. Misja i wizja gminy

Wizja jest obrazem przyszłości, którą organizatorzy chcą wykreować, koncepcja przyszłości rozwoju gminy. Biorąc pod uwagę wyniki analizy SWOT oraz informacje uzyskane od władz gminy i jej mieszkańców, zdefiniowano kluczowe elementy, które powinny znaleźć się w misji gminy, czyli deklaracji określającej kierunki rozwoju gminy.

Obraz przyszłości gminy Golina został sformułowany następująco:

WIZJA

„Gmina miejska Golina to miejsce, w którym warto zamieszkać i zainwestować, z racji dobrze rozwiniętej infrastruktury technicznej i społecznej, oraz czystego środowiska naturalnego.”

W związku z powyższym misja rozwoju gminy Golina do 2026 roku brzmi:

MISJA

„Gmina Golina tworzy warunki do osiedlania się oraz rozwoju inwestycji poprzez rozbudowaną infrastrukturę społeczno-gospodarczą gminy, poprawę warunków życia mieszkańców oraz poszanowanie dla środowiska naturalnego.”



11. Cele i zadania

11.1. Cele strategiczne i cele operacyjne

Wyznaczenie celów strategicznych i celów operacyjnych polega na opisanu przyszłej sytuacji rozwojowej gminy, która zaistnieje, po rozwiązaniu najważniejszych problemów w gminie, uwzględniając lokalne zasoby oraz możliwości ich wykorzystania. Analiza powyższych celów doprowadzi do określenia stanu gminy, jaki chce się osiągnąć. Cele strategiczne dla rozwoju gminy Golina zostały wyznaczone z uwzględnieniem następujących dokumentów:

1. Strategia Rozwoju Kraju 2020
2. Strategia Rozwoju Województwa Wielkopolskiego do 2020 roku
3. Wielkopolski Regionalny Program Operacyjny na lata 2014 – 2020
4. Plan Zagospodarowania Przestrzennego Województwa Wielkopolskiego
5. Strategia Rozwoju Obszaru Funkcjonalnego Aglomeracji Konińskiej

Cele strategii sformułowane zostały w układzie hierarchicznym: cel główny, cele strategiczne, cele operacyjne, działania.

Opracowane cele i odpowiadające im działania w ramach „Strategii Rozwoju Gminy Golina na lata 2016-2026” zostały podzielone na cztery obszary tematyczne:

Obszar tematyczny I. Społeczeństwo

Obszar tematyczny II. Gospodarka

Obszar tematyczny III. Infrastruktura techniczna

Obszar tematyczny IV. Ochrona Środowiska i Dziedzictwa Kulturowego

Tab. 53. Cele strategiczne i odpowiadające im działania

Cel główny	
Poprawa jakości życia mieszkańców gminy Golina	
Obszar tematyczny I: Społeczeństwo	
Cel strategiczny I: Rozwój infrastruktury społecznej gminy Golina	
Cel operacyjny 1. Podniesienie jakości usług medycznych	1.1. Tworzenie warunków do poprawy jakości i poszerzenia usług medycznych dostępnych na terenie gminy
	1.2. Ułatwianie dostępu do specjalistów
	1.3. Usługi zdrowotne dla mieszkańców gminy Golina w ramach Obszaru Strategicznej Interwencji
Cel operacyjny 2. Poprawa dostępności usług przedszkolnych i szkolnych	2.1. Tworzenie warunków do otwierania żłobków, również przez instytucje komercyjne
	2.2. Zabezpieczenie odpowiedniej liczby miejsc w przedszkolach
	2.3. Ograniczenie i zapobieganie przedwczesnemu kończeniu nauki szkolnej oraz wyrównywanie



Obszar tematyczny I: Społeczeństwo	
Cel strategiczny I: Rozwój infrastruktury społecznej gminy Golina	
	dostępu do edukacji przedszkolnej i szkolnej na terenie gminy Golina w ramach Obszaru Strategicznej Interwencji
Cel operacyjny 3. Zapewnienie bezpieczeństwa mieszkańców gminy	3.1. Rozbudowa infrastruktury towarzyszącej w ciągach komunikacyjnych (chodniki, ścieżki rowerowe, sygnalizacja świetlna, oznakowanie, monitoring, itp.)
	3.2. Poprawa jakości infrastruktury dla bezpieczeństwa na drogach (oświetlenie, przejścia dla pieszych, chodniki, ścieżki rowerowe, itp.)
	3.3. Dostosowanie obiektów publicznych do potrzeb osób niepełnosprawnych i starszych
	3.4. Utworzenie systemu wczesnego ostrzegania na wypadek klęsk żywiołowych na terenach zagrożonych
	3.5. Powszechna edukacja mieszkańców gminy w zakresie dbałości o bezpieczeństwo
Cel operacyjny 4. Tworzenie warunków do opieki nad osobami starszymi, samotnymi oraz niesamodzielnymi	4.1. Podjęcie działań w kierunku utworzenia domu dziennej opieki nad osobami starszymi i samotnymi
	4.2. Usługi społeczne na terenie gminy Golina w ramach Obszaru Strategicznej Interwencji
Cel operacyjny 5. Budowa, modernizacja i termomodernizacja placówek oświatowych i sportowych	5.1. Rozwój obiektów dydaktycznych, kulturalnych oraz sportowo-rekreacyjnych (place zabaw, siłownie zewnętrzne, skate parki, itp.)
Cel operacyjny 6. Poprawa dostępności transportowej	6.1. Poprawa dostępności komunikacyjnej środkami transportu zbiorowego
Cel operacyjny 7. Wzmocnienie istniejącej bazy kulturalnej i bibliotecznej	7.1. Działania na rzecz lepszego zagospodarowania czasu wolnego dzieciom i młodzieży
Cel operacyjny 8. Współpraca władz publicznych z organizacjami pozarządowymi	8.1. Wzmocnienie współpracy z organizacjami pozarządowymi

Obszar tematyczny II: Gospodarka	
Cel strategiczny II: Wzmocnienie potencjału gospodarczego gminy i podniesienie jej konkurencyjności	
Cel operacyjny 1. Zwiększenie atrakcyjności inwestycyjnej gminy	1.1. Aktualizacja oferty inwestycyjnej gminy



Obszar tematyczny II: Gospodarka	
Cel strategiczny II: Wzmocnienie potencjału gospodarczego gminy i podniesienie jej konkurencyjności	
Golina	1.2. Działania w kierunku lepszego wykorzystania korzyści płynących z posiadania węzła autostradowego
	1.3. Uruchomienie usług publicznych z zakresu planowania i zagospodarowania przestrzennego oraz geodezji w gminie Golina w ramach Obszaru Strategicznej Interwencji
Cel operacyjny 2. Rozwój turystyki, agroturystyki i bazy gastronomicznej na terenie gminy	2.1. Pobudzenie branży turystycznej i agroturystycznej do rozwoju
	2.2. Tworzenie warunków do rozbudowy bazy gastronomicznej
	2.3. Zwiększenie inwestycji w infrastrukturę rekreacyjną
Cel operacyjny 3. Wsparcie gospodarki i propagowanie postaw przedsiębiorczych wśród mieszkańców	3.1. Tworzenie warunków do rozwoju przedsiębiorczości
	3.2. Rewitalizacja obiektów zdegradowanych pod kątem wykorzystania pod działalność gospodarczą
	3.3. Przeprowadzenie szkoleń i kursów podnoszących kwalifikacje mieszkańców
	3.4. Podejmowanie działań w celu pobudzenia postaw przedsiębiorczych wśród mieszkańców
	3.5. Wspieranie wykorzystania funduszy unijnych na rozwój przedsiębiorczości
	3.6. Wzmocnienie oraz dostosowanie kształcenia i szkolenia zawodowego do potrzeb rynku pracy gminy Golina w ramach Obszaru Strategicznej Interwencji
	3.7. Rozwój przedsiębiorczości wśród mieszkańców gminy Golina w ramach Obszaru Strategicznej Interwencji
Cel operacyjny 4. Wsparcie rolnictwa	4.1. Rozwój obszarów wiejskich
	4.2. Zrównoważony rozwój rolnictwa
	4.3. Wsparcie dla tworzenia grup producenckich
	4.4. Wspieranie rozwoju ekologicznego rolnictwa
	4.5. Stworzenie warunków do sprzedaży bezpośredniej produktów rolnych
	4.6. Poprawa dostępu do informacji na temat funduszy na rozwój gospodarstw



Obszar tematyczny III: Infrastruktura techniczna	
Cel strategiczny III: Poprawa jakości zamieszkania na terenie gminy – rozwój infrastruktury technicznej przy zachowaniu zasad zrównoważonego rozwoju	
Cel operacyjny 1. Rozwój i modernizacja infrastruktury drogowej wraz z infrastrukturą towarzyszącą	1.1. Rozwój sieci dróg gminnych i poprawa jakości istniejącej sieci drogowej – budowa, przebudowa, modernizacja, remont lub zmiana nawierzchni dróg, ulic, chodników, parkingów
	1.2. Poprawa infrastruktury towarzyszącej (budowa chodników, ścieżek rowerowych, oświetlenia ulicznego, itp.)
	1.3. Poprawa bezpieczeństwa na przejściach dla pieszych, drogach
	1.4. Budowa, przebudowa dróg rowerowych oraz punktów przesiadkowych połączonych z parkingami rowerowymi w gminie Golina w ramach projektu pt. „Stworzenie zintegrowanego systemu komunikacji publicznej na terenie K OSI”
Cel operacyjny 2. Rozwój sieci wodno-kanalizacyjnej oraz poprawa i optymalizacja istniejącej sieci	2.1. Uporządkowanie gospodarki ściekowej na terenie aglomeracji Golina
	2.2. Rozbudowa sieci kanalizacyjnej
	2.3. Wsparcie dla budowy przydomowych oczyszczalni poza obszarem objętym kanalizacją
	2.4. Modernizacja oczyszczalni ścieków oraz magistrali kanalizacyjnej
	2.5. Budowa, rozbudowa, modernizacja sieci wodociągowej, stacji uzdatniania wody oraz ujęć wody
	2.6. Budowa sieci kanalizacji sanitarnej, budowa przepompowni oraz oczyszczalni ścieków na terenie gminy Golina w ramach Obszarów Strategicznej Interwencji
Cel operacyjny 3. Kontynuacja rozwoju sieci gazowej na terenie gminy	3.1. Rozbudowa sieci gazowej

Obszar tematyczny IV: Ochrona Środowiska i Dziedzictwa Kulturowego	
Cel strategiczny IV: Zrównoważony rozwój środowiska naturalnego i dóbr kultury	
Cel operacyjny 1. Zapobieganie zanieczyszczeniom środowiska na terenie gminy Golina	1.1. Rewitalizacja parków i skwerów
	1.2. Wsparcie ochrony i rewitalizacja obiektów historycznych i zabytkowych
Cel operacyjny 2. Poprawa zachowań proekologicznych mieszkańców gminy	2.1. Edukacja ekologiczna dzieci, młodzieży i dorosłych
Cel operacyjny 3. Wykorzystanie odnawialnych źródeł energii	3.1. Wykorzystanie energii odnawialnej (OZE) w budynkach użyteczności publicznej



Obszar tematyczny IV: Ochrona Środowiska i Dziedzictwa Kulturowego	
Cel strategiczny IV: Zrównoważony rozwój środowiska naturalnego i dóbr kultury	
	<p>3.2. Wsparcie dla inwestorów indywidualnych/gospodarstw indywidualnych w zakresie możliwości wykorzystania energii odnawialnej (OZE)</p> <p>3.3. Wdrażanie zapisów Planu Gospodarki Niskoemisyjnej Gminy Golina</p>

Zródło: opracowanie własne

12. Zgodność ze strategicznymi dokumentami

Strategia Rozwoju Miasta i Gminy Golina na lata 2016-2026 jest spójna z następującymi dokumentami strategicznymi:

Strategia Rozwoju Województwa Wielkopolskiego do 2020 roku

- Cel strategiczny 2: Poprawa stanu środowiska i racjonalne gospodarowanie jego zasobami,
- Cel strategiczny 3: Lepsze zarządzanie energią,
- Cel strategiczny 6: Wzmocnienie potencjału gospodarczego regionu,
- Cel strategiczny 7: Wzrost kompetencji mieszkańców i zatrudnienia,
- Cel strategiczny 8: Zwiększanie zasobów oraz wyrównywanie potencjałów społecznych województwa.

Regionalna Strategia Innowacji dla Wielkopolski na lata 2010-2020

- Cel operacyjny 2: Podniesienie innowacyjności i konkurencyjności przedsiębiorstw,
- Cel operacyjny 4: Poprawa kompetencji innowacyjnych w cyklu kształcenia i uczenia się przez całe życie.

Strategia Rozwoju Kraju 2020

- Cel I.3. Wzmocnienie warunków sprzyjających realizacji indywidualnych potrzeb i aktywności obywatela,
- Cel II.2. Wzrost wydajności gospodarki,
- Cel II.4. Rozwój kapitału ludzkiego,
- Cel II.6. Bezpieczeństwo energetyczne i środowisko.

13. Analiza porównawcza

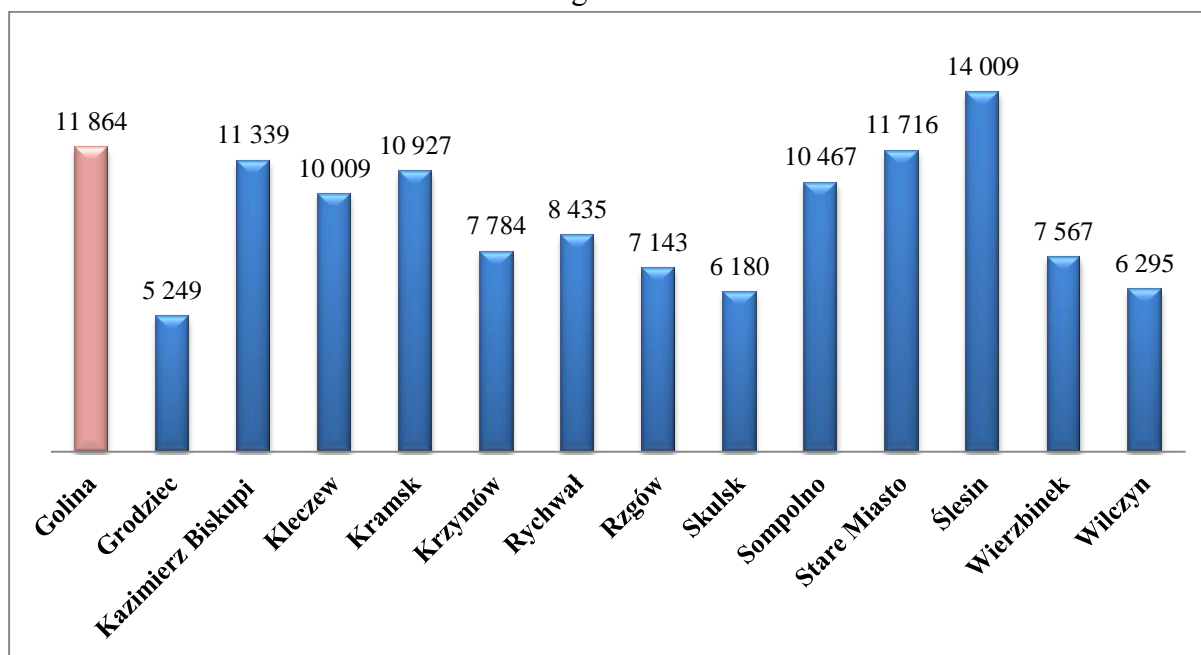
Analiza porównawcza to ogólne zaprezentowanie pozycji gminy Golina na tle gmin powiatu konińskiego, celem oceny jej pozycji na tle sytuacji ekonomicznej i społeczno – gospodarczej, w porównaniu z pozostałymi samorządami gminnymi powiatu konińskiego. Za



rok bazowy przyjęto rok 2014, za który posiadano pełne dane statystyczne. Opracowanie zostało sporządzone na podstawie danych Urzędu Statystycznego w Poznaniu.

Odnosząc się do liczby ludności zamieszkującej gminę Golina, należy stwierdzić, iż badana gmina zajmuje drugie miejsce w powiecie konińskim, zaraz po gminie miejskiej Ślesin.

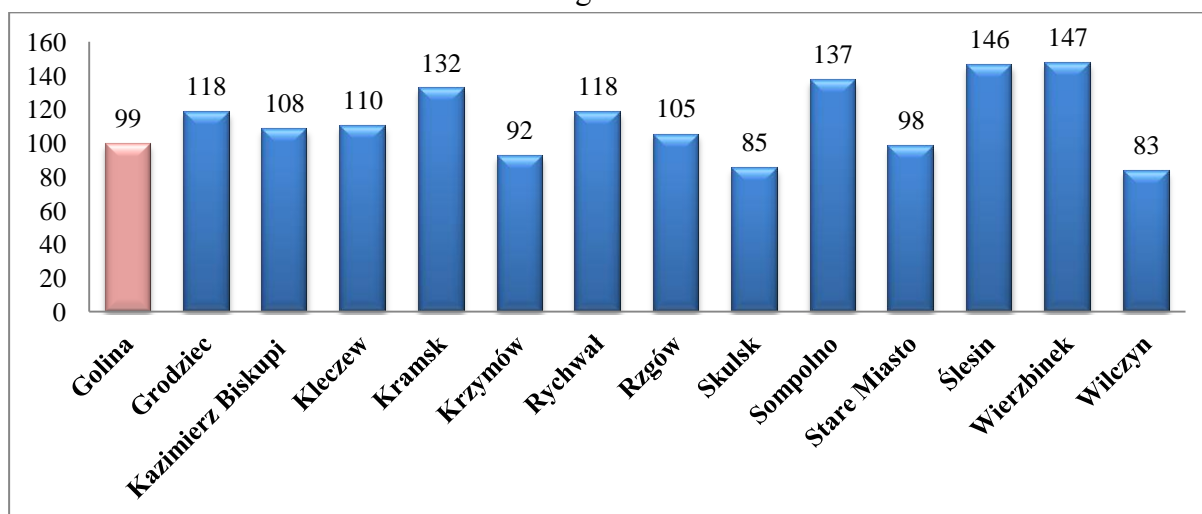
Wyk. 20. Analiza porównawcza liczby ludności w poszczególnych gminach powiatu konińskiego w 2014 roku



Źródło: opracowanie własne na podstawie Głównego Urzędu Statystycznego w Poznaniu

Oceniając wielkość powierzchni poszczególnych gmin w powiecie konińskim, gmina Golina zajmuje dziesiąte miejsce w powiecie.

Wyk. 21. Analiza porównawcza powierzchni poszczególnych gmin na terenie powiatu konińskiego w 2014 roku

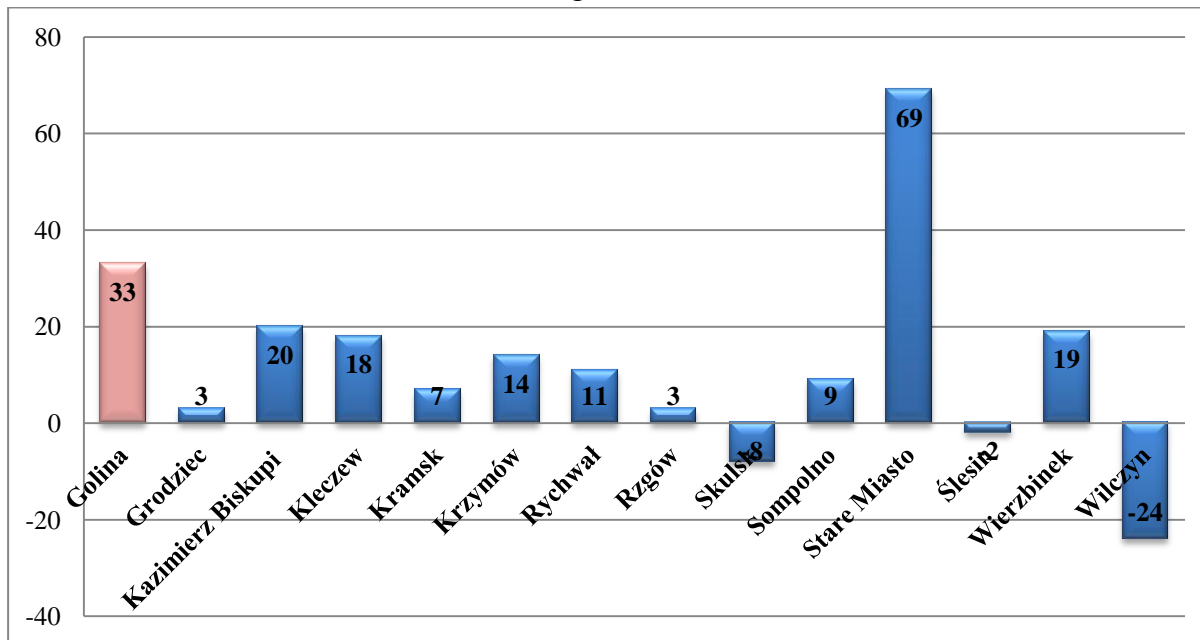


Źródło: opracowanie własne na podstawie Głównego Urzędu Statystycznego w Poznaniu



Oceniając przyrost naturalny na terenie samorządów gminnych powiatu konińskiego można zauważyć, że gmina Golina zajmuje drugie miejsce w powiecie pod względem liczby urodzeń pomniejszonej o zgony w 2014 roku.

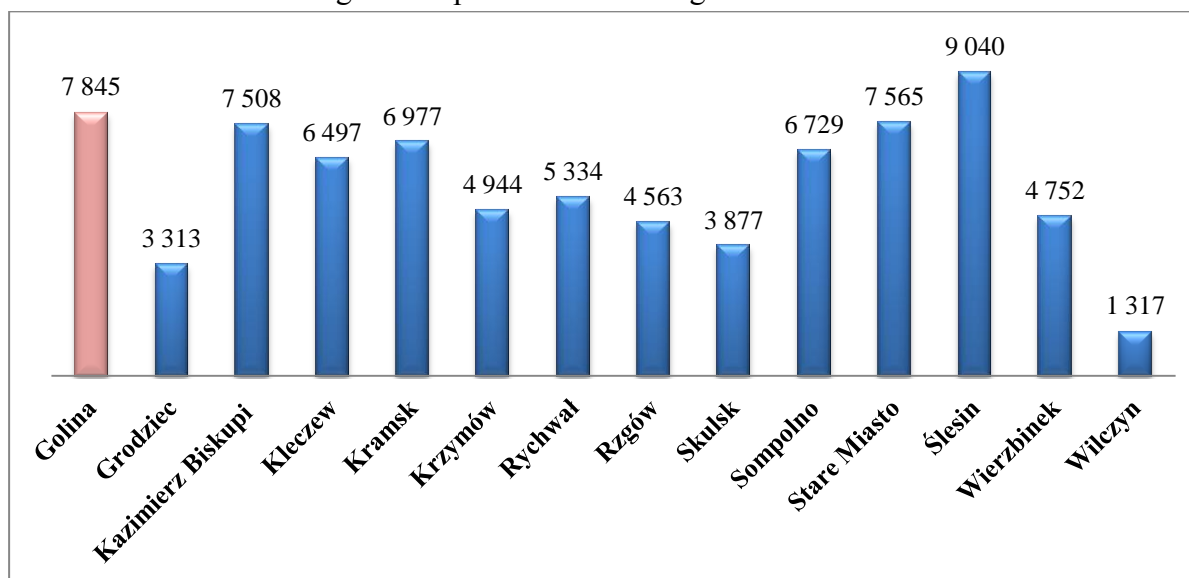
Wyk. 22. Analiza porównawcza przyrostu naturalnego w poszczególnych gminach powiatu konińskiego w 2014 roku



Źródło: opracowanie własne na podstawie Głównego Urzędu Statystycznego w Poznaniu

Porównując dane dotyczące liczby osób w wieku produkcyjnym należy stwierdzić, iż gmina Golina znajduje się na drugim miejscu wśród gmin powiatu konińskiego.

Wyk. 23. Analiza porównawcza liczby ludności w wieku produkcyjnym w poszczególnych gminach powiatu konińskiego w 2014 roku

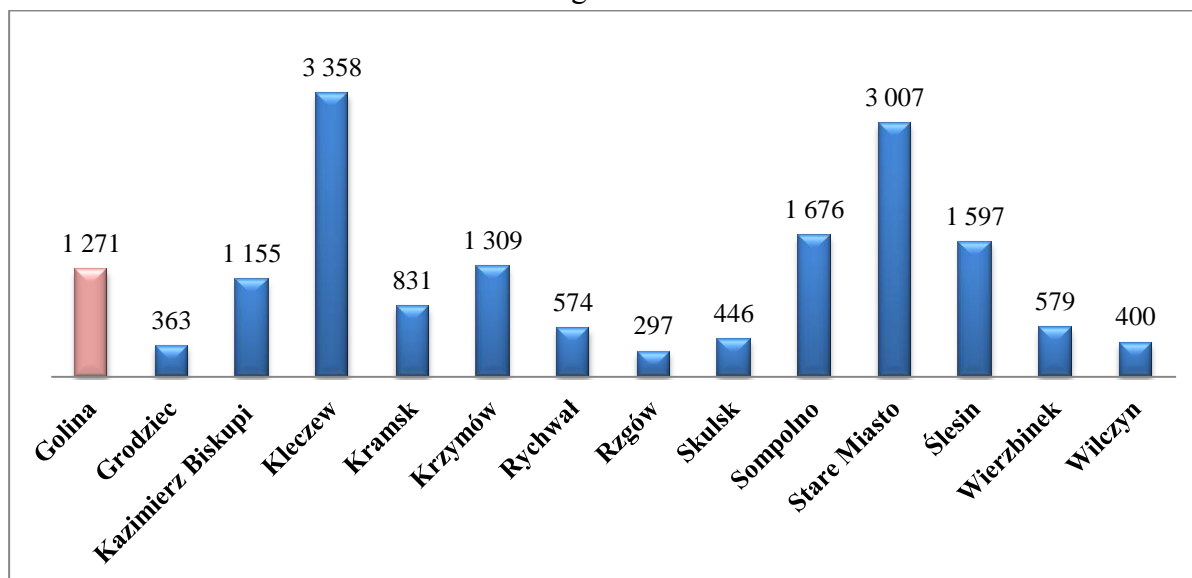


Źródło: opracowanie własne na podstawie Głównego Urzędu Statystycznego w Poznaniu



Analizując liczbę osób pracujących w poszczególnych gminach powiatu konińskiego bez podmiotów gospodarczych o liczbie pracujących do 9 osób oraz gospodarstw indywidualnych w rolnictwie, pozycja gminy Golina to 6 miejsce na tle samorządów powiatu konińskiego.

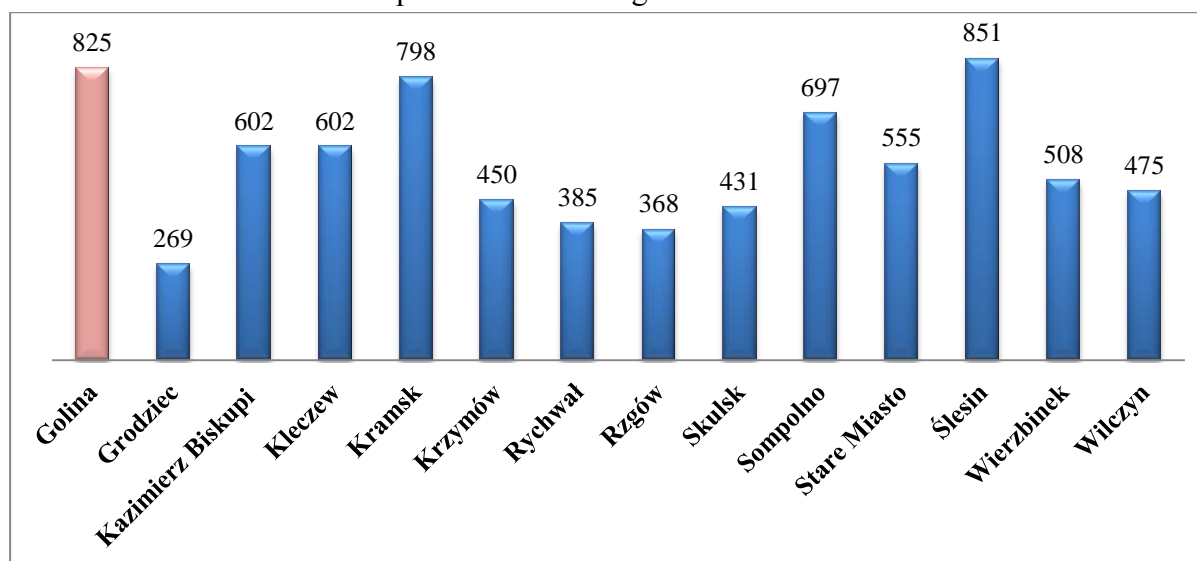
Wyk. 24 Analiza porównawcza liczby osób pracujących w poszczególnych gminach powiatu konińskiego w 2014 roku



Źródło: opracowanie własne na podstawie Głównego Urzędu Statystycznego w Poznaniu

Porównując dane dotyczące osób bezrobotnych zarejestrowanych w Powiatowym Urzędzie Pracy w Koninie w poszczególnych gminach powiatu konińskiego, gmina Golina zajmuje drugie miejsce w powiecie, jednak biorąc pod uwagę liczbę mieszkańców, wskaźnik ten jest na zbliżonym poziomie wśród pozostałych gmin.

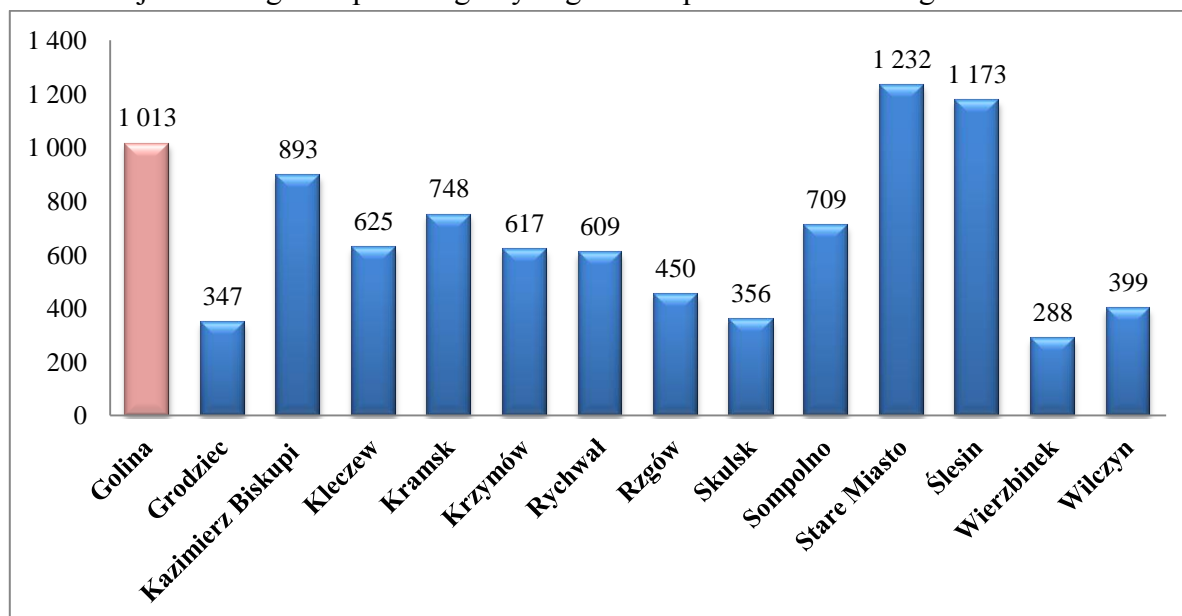
Wyk. 25. Analiza porównawcza bezrobocia rejestrowanego w poszczególnych gminach powiatu konińskiego w 2014 roku



Źródło: opracowanie własne na podstawie Głównego Urzędu Statystycznego w Poznaniu

Oceniając liczbę przedsiębiorstw zarejestrowanych w rejestrze Regon w samorządach powiatu konińskiego, gmina Golina zajmuje trzecie miejsce.

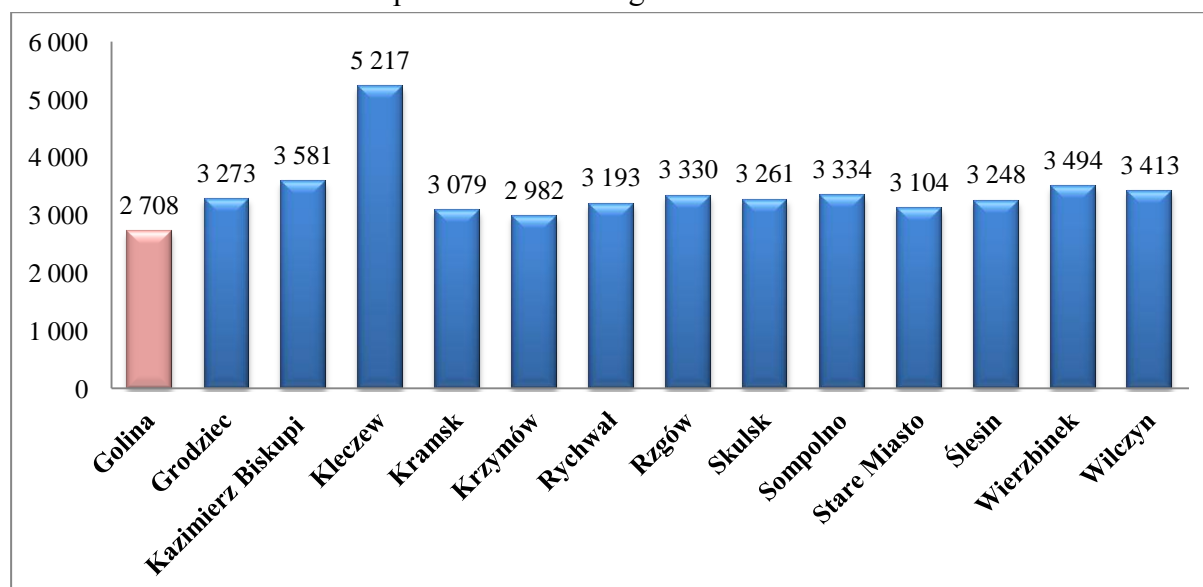
Wyk. 26. Analiza porównawcza podmiotów gospodarki narodowej zarejestrowanych w rejestrze Regon w poszczególnych gminach powiatu konińskiego w 2013 roku



Źródło: opracowanie własne na podstawie Głównego Urzędu Statystycznego w Poznaniu

Analizując dochody i wydatki poszczególnych gmin powiatu konińskiego na jednego mieszkańca, należy stwierdzić, iż gmina Golina zajmuje ostatnie miejsce wśród czternastu gmin powiatu.

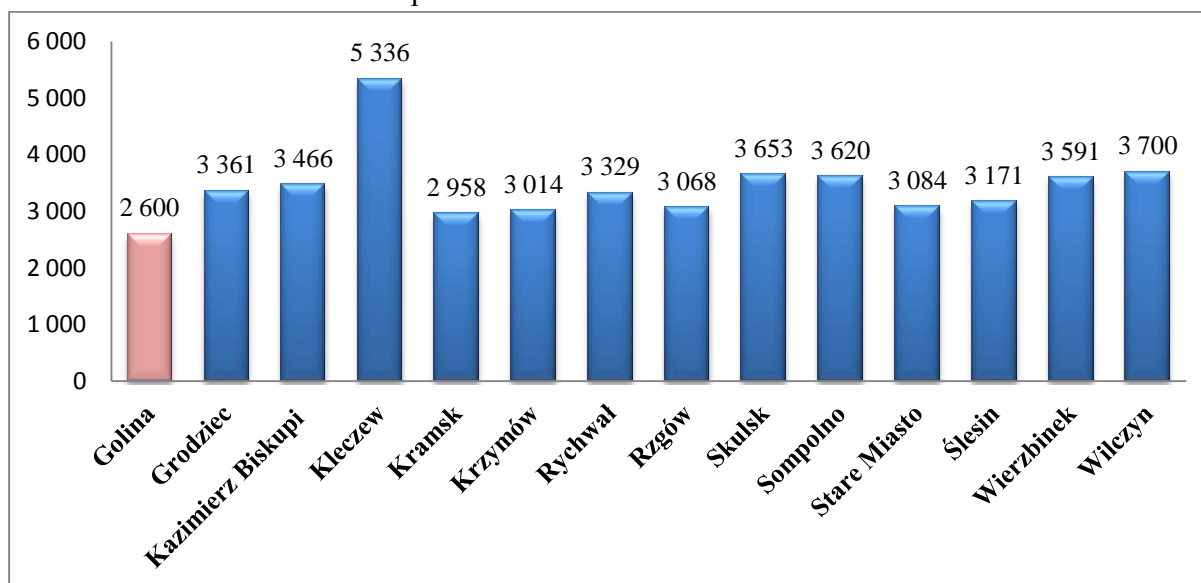
Wyk. 27. Analiza porównawcza dochodów poszczególnych gmin na jednego mieszkańca powiatu konińskiego w 2014 roku



Źródło: opracowanie własne na podstawie Głównego Urzędu Statystycznego w Poznaniu



Wyk. 28. Analiza porównawcza wydatków poszczególnych gmin na jednego mieszkańca w powiecie konińskim w 2014 roku



Źródło: opracowanie własne na podstawie Głównego Urzędu Statystycznego w Poznaniu

14. Wdrażanie i finansowanie strategii

Opracowany dokument, Strategia Rozwoju Gminy Golina, stanowi owoc pracy szeregu osób rozpoczynając od mieszkańców gminy, którzy zdecydowali uczestniczyć się w konsultacjach społecznych oraz w badaniu ankietowym, poprzez zespół strategiczny i merytoryczny złożony z pracowników Urzędu Miejskiego w Golinie oraz jednostek podległych, a skończywszy na ekspertach zewnętrznych udzielających wsparcia merytorycznego na etapie przygotowywania Strategii Rozwoju. Jednocześnie należy zaznaczyć, iż proces opracowywania zakończony uchwaleniem Strategii jest tylko elementem składowym całego etapu zarządzania strategicznego, na które składają się: diagnoza, planowanie, realizacja i monitorowanie oraz ewaluacja.

Za wdrażanie Strategii Rozwoju w Urzędzie Miejskim odpowiedzialni będą:

Tab. 54. Jednostki odpowiedzialne na wdrażanie Strategii Rozwoju Gminy Golina

Odpowiedzialny	Zadania
Zespół Strategiczny	<ul style="list-style-type: none"> – Weryfikacja raportów, – Wdrażanie, monitoring, ewaluacja,
Zespół Merytoryczny Gminy Golina	<ul style="list-style-type: none"> – Zaakceptowanie harmonogramów na kolejny rok, – Rekomendacja projektów do realizacji, – Przygotowywanie raportów, – Wdrażanie, monitoring i ewaluacja.

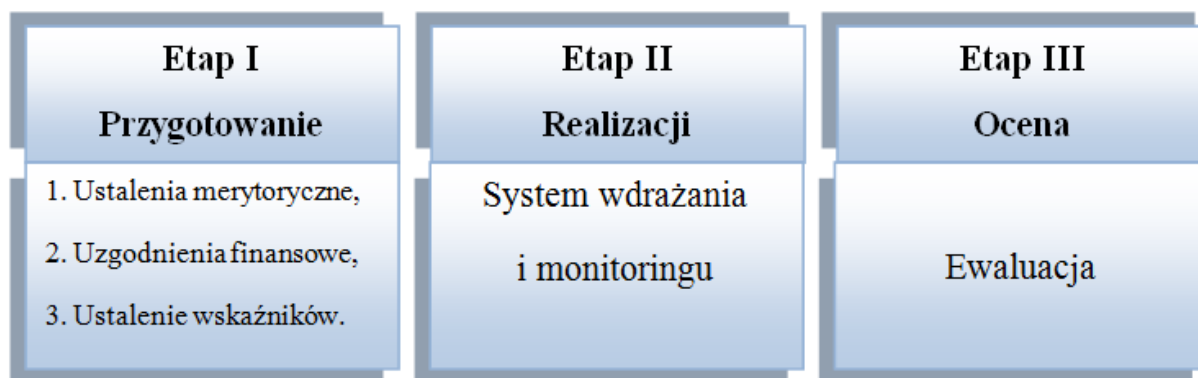
Źródło: opracowanie własne na podstawie informacji uzyskanych z Urzędu Miejskiego



W ciągu roku kalendarzowego przewiduje się posiedzenia Zespołu Strategicznego i Zespołu Merytorycznego Gminy Golina. W posiedzeniach Zespołu powinni brać udział wszyscy jego członkowie.

System wdrażania Strategii przedstawia poniższy schemat:

Rys. 24. System wdrażania Strategii w gminie Golina



Źródło: opracowanie własne

Cel główny, cele strategiczne i cele operacyjne będą realizowane poprzez wyznaczone działania. Metodyka zarządzania wyznaczonymi działaniami realizowanymi przez Urząd Miejski w Golinie jest główną przesłanką do wdrażania systemu Strategii Rozwoju Gminy Golina.

Zespół strategiczny reprezentują:

1. Burmistrz Goliny: Mirosław Durczyński,
2. Przewodnicząca Rady Miejskiej w Golinie: Urszula Furmaniak,
3. Kierownik MOPS: Danuta Kamińska,
4. Kierownik ZEAS: Anna Górzna.

Tab. 55. Zespół Merytoryczny Urzędu Miejskiego w Golinie

Imię i nazwisko	Pełniona funkcja
Henryk Bąk	Sekretarz/Zastępca Burmistrza – Przewodniczący zespołu
Janina Adamczewska	Zastępca Skarbnika Goliny
Iwona Kubiak-Klejna	Zastępca Kierownika USC
Jan Krupczyński	Specjalista ds. zamówień publicznych i przygotowania inwestycji
Kinga Szykowna	Podinspektor ds. ochrony danych osobowych, sportu i zdrowia
Diana Gomułka	Podinspektor ds. zagospodarowania przestrzennego budownictwa
Maria Strajch	Inspektor ds. gospodarki nieruchomościami, geodezji i katastru

Imię i nazwisko	Pełniona funkcja
Żanetta Matlewska	Dyrektor Biblioteki w Golinie
Damian Ciesielski	Dyrektor Domu Kultury
Jolanta Piasecka	Podinspektor ds. obsługi organów gminy
Bożena Gradecka	Księgowa ZEAS
Zdzisław Staszak	Komendant Straży Miejskiej w Golinie
Beata Józwiak	Podinspektor ds. zamówień publicznych i przygotowania inwestycji
Beata Szczepaniak	Podinspektor ds. wymiaru podatku i opłat lokalnych
Jolanta Dreslerska	Pracownik socjalny MOPS

Źródło: opracowanie własne na podstawie Urzędu Miejskiego w Golinie

Fundusze Unijne

O sukcesie realizacji nakreślonych w ramach Strategii Rozwoju Gminy Golina na lata 2016-2026 celów zdecydować może efektywność w pozyskiwaniu środków zewnętrznych, w tym środków z funduszy Unii Europejskiej. Nowa perspektywa finansowa na lata 2014-2020 stwarza wiele możliwości w pozyskiwaniu finansowania na realizację działań, których podjęcie jest niezbędne do osiągnięcia w 2025 roku stanu określonego w wizji gminy.

Wielkopolski Regionalny Program Operacyjny na lata 2014 – 2020 jest instrumentem realizującym zadania zmierzające do osiągania spójności społecznej, gospodarczej i terytorialnej Unii Europejskiej poprzez inteligentny i zrównoważony rozwój sprzyjający włączeniu społecznemu. Obszar interwencji Programu jest przede wszystkim pochodną ustaleń zaktualizowanej Strategii Rozwoju Województwa Wielkopolskiego do 2020 roku – Wielkopolska 2020.

Spółczeństwo

Fundusze Europejskie zakładają możliwość dofinansowania do budowy, remontu lub przebudowy chodników i przejść dla pieszych oraz wszelkiej infrastruktury pozwalającej na zwiększenie bezpieczeństwa pieszych i rowerzystów (np. ścieżki rowerowe, oświetlenie).

Środki unijne przewidują możliwość dofinansowania kompleksowej głębokiej modernizacji energetycznej budynków użyteczności publicznej poprzez:

- ocieplenie budynku,
- wymianę okien i drzwi zewnętrznych,
- instalację OZE w modernizowanych budynkach,
- systemy monitorowania i zarządzania energią,
- wymianę oświetlenia,
- finansowanie audytów energetycznych.



W trosce o społeczeństwo gmina powinna zapobiegać wykluczeniu społecznemu wśród swoich mieszkańców. Aby tak się stało warto sięgnąć po projekty polegające na aktywizacji osób, rodzin/grup/środowisk zagrożonych ubóstwem lub wykluczeniem społecznym. Posłużą do tego instrumenty aktywizacji: zawodowej, edukacyjnej, zdrowotnej i społecznej, a także działania środowiskowe i integracyjne.

Ochrona zdrowia to bardzo istotny obszar mający wpływ na właściwe funkcjonowanie społeczności w gminie Golina. Nie trzeba zatem podkreślać jak wielkie znaczenie dla mieszkańców ma dostęp do wysokiej jakości usług. Aby tak było niezbędne może okazać się doposażenie i adaptacja istniejących placówek.

Istotnym elementem zmierzającym do rozbudowy infrastruktury w gminie jest dbałość o infrastrukturę zdrowotną i społeczną. Godne uwagi jest przeprowadzenie niezbędnych robót remontowo – budowlanych mających na celu dostosowanie istniejącej infrastruktury do potrzeb osób starszych i niepełnosprawnych oraz doposażenie ośrodków zdrowia w sprzęt medyczny.

Aby mieszkańcom gminy Golina żyło się lepiej, należy zaangażować ich w realizowane projekty m. in. poprzez usługi opiekuńcze nad osobami niesamodzielnymi realizowane w miejscu zamieszkania, w mieszkaniach wspomaganych oraz dziennych i całonocnych ośrodkach opieki.

Jeśli natomiast chodzi o infrastrukturę społeczną warto zainwestować w rozwój mieszkalnictwa socjalnego, wspomagane oraz chronione. Fundusze unijne sprzyjają tworzeniu placówek terapeutycznych – opiekuńczych, klubów seniora, środowiskowych domów samopomocy oraz ich doposażeniu. Wsparciu podlegać mogą także placówki wsparcia dziennego dla dzieci i młodzieży takie jak świetlice, żłobki, kluby dziecięce wraz z zakupem wyposażenia, ewentualnie budową nowych obiektów.

Wzmocnienie systemu edukacyjnego oraz zwiększenie dostępności do zajęć dodatkowych dla dzieci i młodzieży to kolejny ważny aspekt dla społeczeństwa. Środki zewnętrzne umożliwiają utworzenie nowych miejsc w przedszkolach, rozszerzenie oferty istniejących placówek o zajęcia z psychologiem, logopedą, pedagogiem czy terapeutą oraz roczne finansowanie bieżącej działalności. Możliwe jest również podnoszenie kwalifikacji przez nauczycieli wychowania przedszkolnego. Istotne znaczenie ma poprawa warunków dydaktycznych dla uczniów w szkołach, placówkach oświatowych i szkołach specjalnych. Można to osiągnąć doposażając pracownie przedmiotowe, wspierając uczniów w rozwoju kompetencji kluczowych, realizując dodatkowe zajęcia dydaktyczno – wyrównawcze mające na celu wyrównanie dysproporcji edukacyjnych. Ogromne znaczenie mają dodatkowe zajęcia rozwijające uzdolnienia, a także organizacja kółek zainteresowań, laboratoriów czy też warsztatów dla uczniów. Zajęcia specjalistyczne mają stymulować rozwój poznawczy i zmniejszać trudności w opanowaniu wiadomości przez uczniów ze specjalnymi potrzebami edukacyjnymi.

Barierą w rozwoju edukacyjnym dzieci i młodzieży może być trudna sytuacja materialna. By rozwiązać ten problem fundusze oferują pomoc stypendialną dla uczniów szczególnie uzdolnionych.

Technologie informacyjno – komunikacyjne i ich wykorzystanie ma dziś miejsce niemalże we wszystkich dziedzinach życia. Podobnie jest w edukacji. Dzięki Wielkopolskiemu Regionalnemu Programowi Operacyjnemu 2014+ wspieramy uczniów



w rozwoju kompetencji cyfrowych poprzez realizację wirtualnych eksperymentów, tworzenie i wdrażanie wielofunkcyjnych platform edukacyjnych.

Kolejnym krokiem w zakresie edukacji jest doradztwo edukacyjno – zawodowe dla uczniów oraz podnoszenie kwalifikacji uczniów szkół i placówek oświatowych prowadzących kształcenie zawodowe i ustawiczne poprzez staże, praktyki, kształcenie dualne.

Przy realizacji celów nie można pominąć infrastruktury edukacyjnej i szkoleniowej. Oferta ze strony dofinansowania unijnego w tej sferze jest bardzo szeroka. Poczynając od infrastruktury przedszkolnej poprzez budowę, rozbudowę, zakup wyposażenia z materiałami dydaktycznymi dla placówek systemu oświaty prowadzących kształcenie zawodowe, ustawiczne; tworzenie obiektów dydaktycznych dla osób uczących się tj. tzw. „Małe Koperniki”, promujące wśród dzieci ze szkół podstawowych, gimnazjalnych i ponadgimnazjalnych naukę i innowacje. Możliwe jest wyposażenie lub modernizacja laboratoriów do nauki: matematyki, języków obcych, nauk przyrodniczych oraz budowa nowych sal sportowych i gimnastycznych.

Gospodarka

Aby zwiększyć atrakcyjność inwestycyjną gmina Golina może zrealizować projekt polegający na rozwoju kompleksowego systemu zarządzania promocją gospodarczą i inwestycyjną regionu oraz wzmocnienie konkurencyjności wielkopolskich przedsiębiorstw przez wsparcie ich działalności na rynkach międzynarodowych (internacjonalizacja) poprzez m.in.:

- system komunikacji w postaci platformy internetowej,
- aktualizację bazy ofert inwestycyjnych,
- udział w międzynarodowych imprezach gospodarczych,
- budowę Marki Wielkopolska.

Kształcenie postaw przedsiębiorczości wśród mieszkańców gminy jest dość istotne z punktu widzenia funduszy europejskich. Oferują one możliwości podnoszenia kwalifikacji zawodowych uczniów i wychowanków szkół i placówek oświatowych poprzez m.in. staże, praktyki, kształcenie dualne jak również wsparcie mieszkańców w rozwijaniu kluczowych kompetencji niezbędnych na rynku pracy oraz właściwych postaw i umiejętności.

Samorząd gminny powinien aktywizować swoich mieszkańców na lokalnym rynku pracy za pomocą instrumentów obejmujących:

- identyfikację potrzeb osób pozostających bez zatrudnienia,
- pośrednictwo pracy; poradnictwo zawodowe, w tym szkolenia z aktywnego poszukiwania pracy oraz wsparcie psychologiczno-doradcze osób wchodzących lub powracających na rynek pracy oraz na początkowym etapie zatrudnienia,
- staże/praktyki zawodowe/przygotowanie zawodowe dorosłych,
- podniesienie, uzupełnienie lub zmianę kwalifikacji zawodowych,
- dofinansowanie przejazdów z miejsca zamieszkania do miejsca pracy,



- subsydiowanie zatrudnienia,
- wyposażenie lub doposażenie stanowiska pracy.

Ogromne znaczenie ma wsparcie osób chcących założyć pozarolniczą działalność gospodarczą obejmujące diagnozę kompetencji zawodowych w zakresie prowadzenia działalności gospodarczej, szkolenia i doradztwa przygotowującego do prowadzenia działalności oraz wsparcie finansowe i pomostowe na rozpoczęcie działalności gospodarczej.

Fundusze Europejskie skupiają swoją uwagę na przedsiębiorstwach będących w początkowym okresie funkcjonowania. Właściciele firm mają możliwość skorzystania z usług prawnych, księgowych oraz doradztwa. Mogą również zakupić środki trwałe i wartości niematerialne oraz prawne w celu zapewnienia prawidłowego funkcjonowania przedsiębiorstwa. Rozwój potencjału i poprawa jakości specjalistycznych usług oraz infrastruktury instytucji otoczenia biznesu na rzecz inkubacji przedsiębiorstw.

Zwiększone zastosowanie innowacji w przedsiębiorstwach sektora MŚP poprzez wzmocnienie aktywności inwestycyjnej. Wsparcie sektora będzie uwzględniać podniesienie poziomu innowacyjności, eko – innowacje, efektywność energetyczną i rozpowszechnianie wykorzystania technik informacyjno – komunikacyjnych.

Program Rozwoju Obszarów Wiejskich na lata 2014- 2020 kieruje swoje środki szczególnie na obszary wiejskie. Zakłada on możliwość wsparcia na rozpoczęcie i rozwój działalności gospodarczej z wyłączeniem usług rolniczych. Istotną rolę w realizacji Programu Rozwoju Obszarów Wiejskich odgrywają Lokalne Grupy Działania, do których to beneficjenci będą się zgłaszać po pomoc finansową.

Ze względu na rolniczy charakter gminy Golina główną ideą PROW w nowej perspektywie finansowej jest wsparcie rolników i działalności rolniczej. Fundusze europejskie dają możliwość wsparcia projektów z zakresu pomocy finansowej na rozpoczęcie prowadzenia gospodarstwa rolnego przez młodego rolnika. Program oferuje pomoc na restrukturyzację małych gospodarstw lub płatności dla rolników, którzy chcą przekazać swoje gospodarstwo innemu rolnikowi. Wachlarz możliwości jest duży gdyż ze wsparcia mogą korzystać także rolnicy, których gospodarstwa są zlokalizowane na obszarach Natura 2000, OSN, lub ci, którzy chcieliby zmodernizować swoje gospodarstwa i rozwijać usługi rolnicze, ale Program Rozwoju Obszarów Wiejskich to także wsparcie:

- budowy dróg lokalnych,
- obiektów kulturowych,
- targowisk,
- rolnictwa ekologicznego.

Pomoc przewidziana jest również na inwestycje odtworzeniowe gruntów rolnych zniszczonych w wyniku klęsk żywiołowych, czy wsparcie jakości produkcji oraz działania rolno-środowiskowe.

Ważną rolę odgrywa wsparcie aktywności zawodowej pracowników poprzez działania prozdrowotne polegające na programach profilaktyki pierwotnej i wtórnej, nowotworowej, programach rehabilitacji zdrowotnej oraz przekwalifikowaniu osób pracujących długo w warunkach negatywnie wpływających na zdrowie.



W celu umożliwienia powrotu na rynek pracy osobom wyłączonym z powodu opieki nad małymi dziećmi gmina może wydłużyć czas pracy żłobków i klubów dziecięcych, dofinansować usługi opiekunów dziennych i nian i/lub doposażyć lokal w celu sprawowania opieki przez opiekunów dziennych i nianie. Duże znaczenie mają kwalifikacje osób pełniących funkcje opiekunów.

Wsparcie przedsiębiorców i pracodawców w stosowaniu rozwiązań na rzecz godzenia życia zawodowego z prywatnym, w tym opracowanie strategii w zakresie stosowania elastycznych form i czasu pracy, wdrażanie konkretnych form organizacji pracy (np. telepraca), zakup niezbędnego wyposażenia.

Infrastruktura techniczna

Jak wynika z zapisów Strategii jednym z zadań na najbliższe lata jest poprawa stanu technicznego dróg na terenie gminy Golina. Realizacja powyższego zadania możliwa jest do sfinansowania ze środków europejskich. Poza przebudową, modernizacją dróg znajdujących się na terenie gminy, możliwa jest również budowa i przebudowa obiektów inżynierskich oraz systemów zarządzania ruchem oraz oprawa funkcjonalności ruchu kołowego, pieszego i estetyki przestrzeni publicznej rewitalizowanego terenu. Wchodzi w to budowa, rozbudowa, modernizacja lub remont dróg lokalnych na rewitalizowanym terenie i ich połączeń z siecią dróg publicznych. Budowa, remonty lub przebudowa chodników i przejść dla pieszych oraz wszelkiej infrastruktury pozwalającej na zwiększenie bezpieczeństwa pieszych i rowerzystów (np. ścieżki rowerowe) wraz z zakupem niezbędnego wyposażenia, wyburzanie budynków i uporządkowanie przestrzeni publicznej.

Jedną z możliwości zapobiegania zanieczyszczeniom środowiska na terenie gminy jest właściwa gospodarka wodno – ściekowa. Przy współfinansowaniu ze środków Regionalnego Programu Operacyjnego 2014+ gmina może realizować projekty dotyczące budowy, rozbudowy czy modernizacji oczyszczalni ścieków komunalnych, modernizacji systemów kanalizacji zbiorczej i budowy systemów zaopatrzenia w wodę.

Projekty obejmujące infrastrukturę wodno – kanalizacyjną, telekomunikacyjną, energetyczną, czy gazową są możliwe do zrealizowania przy zewnętrznym finansowaniu.

W Strategii Rozwoju Gminy Golina rozważyć należy możliwość realizacji projektów z zakresu głębokiej modernizacji budynków użyteczności publicznej czy też projekty mające na celu poprawę gospodarki energetycznej w szkołach poprzez instalację OZE w modernizowanych energetycznie budynkach.

Ochrona środowiska

Gmina może ubiegać się o dofinansowanie projektów dotyczących budowy, rozbudowy czy modernizacji oczyszczalni ścieków komunalnych, modernizacji systemów kanalizacji zbiorczej lub budowy systemów zaopatrzenia w wodę.

Niezmiernie ważnym aspektem realizacji założeń strategii w zakresie ekologii jest podniesienie świadomości ekologicznej mieszkańców gminy Golina do czego przyczynić się mogą działania informacyjno – edukacyjne. Aby ich realizacja przebiegła pomyślnie ośrodki



zajmujące się działalnością edukacyjno - ekologiczną mogą pozyskać wsparcie unijne na rozbudowę, modernizację czy doposażenie swoich obiektów.

Ekologia to także odnawialne źródła energii. Na tym polu istnieje szansa na dofinansowanie projektów polegających na budowie instalacji służących do wytwarzania energii przy wykorzystaniu m. in energii słonecznej, wiatrowej, wodnej czy geotermalnej.

Fundusze unijne stwarzają możliwość wsparcia dla przedsiębiorców chcących wykorzystywać odnawialne źródła energii w prowadzonej działalności, a tym samym przyczyniać się do poprawy efektywności energetycznej.

Ochrona dziedzictwa naturalnego i kulturowego jest kolejnym ważnym do osiągnięcia celem dla gminy Golina. W powyższym zakresie samorząd może liczyć na zastrzyk środków unijnych. W celu ochrony dóbr kulturowych gmina może zrewitalizować obiekty, w których prowadzona jest działalność kulturalna, dopuszcza się zakup nowego wyposażenia. W ramach projektu infrastrukturalnego warto zabezpieczyć zabytki przed kradzieżą i zniszczeniem.

15. Monitoring i ocena realizacji strategii

Skuteczne wdrażanie Strategii Rozwoju Gminy Golina na lata 2016-2026 uzależnione jest od wiedzy na temat postępów, które osiągane są podczas wdrażanych działań na każdym etapie realizacji Strategii. Przyjęto metodę analizy skuteczności i efektywności podejmowanych działań w systemie wdrażania, monitorowania i oceny Strategii. Sposób jej realizacji to zestaw wskaźników dla każdej dziedziny zarządzania publicznego gminą.

Monitoring Strategii Rozwoju Gminy Golina będzie prowadzony na dwóch poziomach:

- pojedynczych działań celów operacyjnych,
- osiągnięcia wskaźników, którymi mierzony jest projekt.

Wskaźniki, które posłużą jako miara inwestycji podzielone zostały na wskaźniki produktu i rezultatu. Pojęcie produktu można zdefiniować jako efekt materialny i wymierny podejmowanych działań w ramach celu operacyjnego, np. sieć kanalizacyjna, droga, szkolenie. Natomiast wskaźniki produktu są to wielkości wymierne osiągniętego efektu, np. liczba sztuk, długość czy powierzchnia. Rezultaty charakteryzują materialne i niematerialne efekty powstania produktu, np. nowe przyłącza kanalizacyjne, ilość osób korzystających ze szkoleń. Wskaźniki rezultatu określane są mianem wielkości, którymi należy mierzyć osiągnięty efekt, np. liczba sztuk, liczba osób. Monitoring celów i działań opracowany został poprzez system wskaźników pokazujących w prosty sposób miary efektów działań. W tabeli zebrano wskaźniki służące do monitoringu Strategii Rozwoju Gminy Golina.



Tab. 56. System wskaźników monitorowania Strategii Rozwoju Gminy Golina na lata 2016-2026

Lp.	Wskaźnik	Cel strategiczny I								Cel strategiczny II				Cel strategiczny III			Cel strategiczny IV ⁹⁴			
		1	2	3	4	5	6	7	8	1	2	3	4	1	2	3	1	2	3	
1.	Liczba lekarzy/ośrodków/gabinetów lekarskich																			
2.	Liczba miejsc w żłobkach/przedszkolach/punktach przedszkolnych																			
3.	Liczba (j.m.) rozbudowanej oraz dostosowanej infrastruktury, liczba spotkań informacyjnych, szkoleń																			
4.	Liczba podjętych działań, nowo otwartych obiektów																			
5.	Liczba nowo wybudowanych, zmodernizowanych placówek oświatowych, rekreacyjno-sportowych																			
6.	Liczba kursów środków komunikacji publicznej																			
7.	Liczba osób korzystających z bazy kulturalnej i bibliotecznej gminy																			
8.	Liczba inicjatyw, podjętych działań																			
1.	Liczba działań promocyjnych																			
2.	Liczba szkoleń, kursów, spotkań informacyjnych																			
3.	Liczba szkoleń, kursów, spotkań informacyjnych																			
4.	Liczba inicjatyw, spotkań informacyjnych																			
1.	Liczba zmodernizowanych, nowo wybudowanych dróg, chodników, ścieżek rowerowych, oświetlenia ulicznego																			
2.	Długość zmodernizowanej, nowo wybudowanej sieci kanalizacyjnej, wodociągowej, przydomowych oczyszczalni ścieków z dofinansowaniem																			
3.	Liczba przyłączy do sieci gazowej																			
1.	Liczba zrewitalizowanych parków, skwerów, obiektów																			
2.	Liczba szkoleń, kursów i spotkań informacyjnych																			
3.	Liczba inicjatyw, udzielonego wsparcia																			

Źródło: opracowanie własne

Aby nadać społeczny system monitorowania Strategii zaleca się cykliczne badania ankietowe mieszkańców gminy na temat jakości życia w gminie Golina oraz oczekiwań rozwojowych jego mieszkańców. Wspomniane wyżej badania społeczne powinny być przeprowadzane co 2-3 lata od uchwalenia niniejszej Strategii.

Raport o stanie gminy Golina powinien być opracowywany corocznie za rok poprzedni. Podstawowym zadaniem corocznego raportu jest diagnoza stanu gminy oraz śledzenie w niej zmian i monitoring wdrażania Strategii Rozwoju.

Przystępując do ewaluacji Strategii, należy określić czego ona dotyczy. Definiowana jest jako ocena realizacji Strategii uwzględniająca efektywność, skuteczność, użyteczność i trwałość zaplanowanych oraz wdrażanych działań zgodnych z zapisanymi celami strategicznymi i operacyjnymi. Ewaluacja Strategii Rozwoju Gminy Golina będzie ewaluacją ex-post, czyli ocena na koniec założonego horyzontu czasowego, która pokazuje: koszty osiągnięć ale również powody niepowodzeń oraz osoby za nie odpowiedzialne. Opisywana ewaluacja pozwala zbadać, jaki wpływ na mieszkańców miała realizacja Strategii.

Podmiotem odpowiedzialnym za monitoring i ewaluację Strategii będzie specjalnie powołany Zespół Strategiczny i Zespół Merytoryczny Gminy Golina.

Podmiotami odpowiedzialnymi za koordynację realizacji i monitorowanie poszczególnych programów Strategii jest Zespół Merytoryczny.

Zespół Merytoryczny Gminy Golina corocznie po opracowaniu raportu z realizacji Strategii przedkłada go Zespołowi Strategicznemu w celu weryfikacji.

Wieloletni plan inwestycyjny

Lp.	Nazwa zadania	Termin wykonania
1.	Budowa hali widowiskowo – sportowej w Golinie	2015-2017
2.	Budowa dróg dojazdowych do gruntów rolnych na terenie gminy Golina	2016
3.	Uporządkowanie gospodarki ściekowej na terenie aglomeracji Golina	2018-2020
4.	Przebudowa i rozbudowa przedszkola w Golinie	Do 2020
5.	Budowa ścieżek rowerowych na terenie gminy Golina	Do 2020
6.	Budowa ścieżek edukacyjnych na terenie gminy Golina	Do 2020
7.	Termomodernizacja budynków szkoły Podstawowej w Kawnicach	Do 2020
8.	Modernizacja kotłowni w Przyjmie	Do 2020
9.	Budowa przydomowych oczyszczalni ścieków	Do 2020



Plan inwestycyjny zrealizowany

Lp.	Nazwa zadania	Koszt (zł)
2012		
1.	Przebudowa drogi Rosocha Kolonia, Golina-Kolonia Golina (dofinansowanie FOGR – 150 000 zł)	252 747
2.	Termomodernizacja garaży; OSP Przyjma(docieplenie),OSP Sławie (ogrzewanie)	9950
3.	Mijanka na drodze w miejscowości Bobrowo	5055
4.	Modernizacja skrzyżowania we wsi Chrusty	6008
5.	Utwardzenie nawierzchni na drodze Kolonia	17337
6.	Zakup lamp oświetleniowych wraz montażem w Rosocha Kolonia	8001
7.	Budowa ogrodzenia placu zabaw wraz z doposażeniem Lubiecz	8559
8.	Budowa placu zabaw sołectwo Węglew	17190
9.	Zakup i wykonanie instalacji co i cw w świetlicy wiejskiej Rosocha	6812
10.	Modernizacja zaplecza sanitarnego świetlicy wiejskiej w Myślaborzu	10207
11.	Ogrodzenie placu rekreacyjno – sportowego Sławie	11500
2012/2013		
1.	Rewaloryzacja placu Kazimierza Wielkiego w Golinie (dofinansowanie PROW 345 914zł)	607 336
2.	Porządkowanie gospodarki wodno – ściekowej Golina Kanalizacja deszczowa (dofinansowanie PROW 231 720zł)	380 022
3.	Przebudowa i rozbudowa Biblioteki Publicznej w Golinie (dofinansowanie PROW 460 494)	878 460
4.	Przebudowa budynku strażnicy OSP Sławie (dofinansowanie PROW 106 238 zł)	237 853
2013		
1.	Sieci wodociągowe; Golina, Węglew i Węglewskie Holendry	21 804
2.	Remont boiska wielofunkcyjnego w Przyjmie (Dofinansowanie PROW LEADER 63 195zł)	97 163
3.	Przebudowa kotłowni w Szkole Podstawowej w Kawnicach (gazyfikacja)	44570
4.	Modernizacja budynku komunalnego przy Placu Kazimierza 15 w Golinie	61456,3



Lp.	Nazwa zadania	Koszt (zł)
5.	Modernizacja budynku komunalnego przy ul.1 Maja w Golinie	7798
6.	Wymiana pokrycia dachowego w budynku komunalnym w Węglewskich Holendrach	35853
7.	Przebudowa dróg gminnych w miejscowościach: Barbarka, Kolonia Golina (dofinansowanie FOGR 327 000zł)	365 663
8.	Termomodernizacja wymiana drzwi garażowych w: OSP Myślubórz, OSP Węglew	15400
9.	Budowa kotłowni gazowej Przedszkole w Golinie	23530
10.	Budowa studni głębinowej przy Stadionie Miejskim w Golinie	7203
2014		
11.	Przebudowa kotłowni Gimnazjum w Golinie (gazyfikacja)	74 223
12.	Przebudowa kotłowni Przedszkola w Golinie (gazyfikacja)	32 211
13.	Przebudowa kotłowni Urzędu Miejskiego w Golinie (gazyfikacja)	37118
14.	Budowa sieci wodociągowej w: Golinie, Węglewie Kolonii, Myśluborzu, Węglewie	66 328
15.	Odwodnienie (kanalizacja deszczowa)ul. Poniatowskiego w Golinie	196 817 (209461)
16.	Wykonanie wjazdów ul.1Maja	82 355
17.	Przebudowa drogi Kolonia Golina (dofinansowanie z FOGR 129 000zł)	236 605
18.	Rewaloryzacja ulicy strażackiej w Golinie polegająca na przebudowie chodników i placów(dofinansowanie 146 148zł EFROW)	273616
19.	Modernizacja drogi gminnej Głodowo, Sławie, Maksymów	10904
20.	Przebudowa drogi Węglew Kraśnica	50000
21.	Wykonanie nawierzchni w ul. Rzeźniczej w Golinie	30 000
22.	Modernizacja drogi gminnej 472-042 w Węglewie oraz gruntowej za sklepem	30000
23.	Budowa szlaku turystycznego w Węglewie (dofinansowanie 139 161zł PROW LEADER)	369263
24.	Modernizacja garaży OSP Golina, Kawnice, Kraśnica, Przyjma, Rosocha, Węglew	91 473
25.	Termomodernizacja wymiana drzwi garażowych; Przyjma, Kawnice Golina(dof.15 000,zł)	24 563
26.	Budowa wraz z wyposażeniem placu zabaw dla dzieci przy Szkole Podstawowej w Golinie	49 928



Lp.	Nazwa zadania	Koszt (zł)
27.	Przebudowa budynku Szkoły Podstawowej w Kawnicach w zakresie oddziałów przedszkolnych	387 015
28.	Adaptacja pomieszczeń biurowych przy Pl. Kazimierza Wielkiego 10 w Golinie wraz z zagospodarowaniem MOPS	85 242
29.	Adaptacja pomieszczeń w strażnicy OSP Adamów na potrzeby świetlicy środowiskowej	20 000
30.	Przebudowa budynku socjalnego stadionu Miejskiego w Golinie	29 993
31.	Utwardzenie odcinka drogi Barbarka- Myślubórz	7000
32.	Utwardzenie drogi Bobrowo-Łęg	9492
33.	Utwardzenie nawierzchni ul Zielona Kawnice	24000
34.	Utwardzenie dróg tłuczniami sołectwo Kraśnica	9740
35.	Utwardzenie drogi Cegielnia – Adamów	19372
36.	Utwardzenie dróg Zarzyn, Rosocha Kolonia, Rosocha	16878
37.	Utwardzenie dróg Sługocinek	10769
38.	Ustawienie wiaty przystankowej Kraśnica	3800
39.	Oświetlenie drogowe Głodowo	17976
2015		
1.	Przebudowa dróg dojazdowych do gruntów rolnych Przyjma-Adamów i Golina Kolonia (dofinansowanie FOGR 220 000zł)	324 508
2.	Wykonanie podbudowy drogi 146 w Kraśnicy	9996
3.	Utwardzenie drogi gminnej w miejscowości Kolonia Kawnice	20 000
4.	Utwardzenie dróg w sołectwie Kolno	6788
5.	Utwardzenie drogi gminnej w Kolonii Adamów	16801,8
6.	Modernizacja drogi dojazdowej do Przedszkola w Golinie	68717
7.	Utwardzenie drogi sołectwo Barbarka	8000
8.	Utwardzenie drogi gruntowej Chrusty	6641
9.	Położenie nawierzchni bitumicznej sołectwo Przyjma	11000
10.	Przebudowa przystanku autobusowego Kawnice	12500



Lp.	Nazwa zadania	Koszt (zł)
11.	Wykonanie wiaty przystankowej sołectwo Sługocinek	6000
12.	Budowa altany ogrodowej sołectwo Lubiecz	10821
13.	Wyposażenie oddziałów przedszkolnych w Szkole Podstawowej Kawnice	30000
14.	Oświetlenie droga Golina Kolonia i oświetlenie solarne	11 571
15.	Zakup i montaż urządzeń sportowo-rekreacyjnych Splawie	12466

Źródło: Urząd Miejski w Golinie



Spis tabel

Tab. 1. Liczba mieszkańców gminy Golina w latach 2012-2014

Tab. 2. Liczba ludności gminy Golina w latach 2012-2014

Tab. 3. Przyrost naturalny w gminie Golina w latach 2012-2014

Tab. 4. Udział grup ludności według ekonomicznych grup wieku w ludności ogółem w latach 2012-2014

Tab. 5. Liczba zawieranych małżeństw w gminie Golina w latach 2012-2014

Tab. 6. Liczba osób pracujących, z wyszczególnieniem kobiet, na terenie gminy Golina w latach 2012-2014

Tab. 7. Struktura bezrobotnych w gminie Golina w latach 2012-2015

Tab. 8. Bezrobotni zarejestrowani według płci w latach 2012-2014

Tab. 9. Liczba uczniów w gminie Golina w latach szkolnych 2011-2016

Tab. 10. Liczba dzieci wychowania przedszkolnego w gminie Golina w latach 2011-2016

Tab. 11. Liczba uczniów z udzielonymi subwencjami w gminie Golina w latach 2011-2016

Tab. 12. Liczba osób zatrudnionych w placówkach oświatowych na terenie gminy Ślesin w latach 2011-2016

Tab. 13. Czytelnictwo w gminie Golina w 2014 roku

Tab. 14. Liczba porad udzielonych w ramach podstawowej opieki zdrowotnej na jednego mieszkańca w gminie Golina w latach 2012-2014

Tab. 15. Liczba rodzin korzystających z pomocy społecznej w gminie Golina w latach 2012-2015

Tab. 16. Liczba rodzin korzystających z pomocy społecznej w gminie Golina w latach 2012-2015

Tab. 17. Suma udzielonych poszczególnych form zasiłków w gminie Golina w latach 2012-2015

Tab. 18. Świadczenia rodzinne w gminie Golina w latach 2012-2015

Tab. 19. Mieszkalnictwo w gminie Golina

Tab. 20. Mieszkania komunalne na terenie gminy Golina w latach 2012-2015



- Tab. 21. Obiekty komunalne gminy Golina w latach 2012-2015
- Tab. 22. Grunty komunalne dla obszaru miasta Golina w latach 2012-2015
- Tab. 23. Grunty komunalne dla obszaru wiejskiego gminy Golina w latach 2012-2015
- Tab. 24. Sprzedaż gruntów komunalnych gminy Golina w latach 2012-2015
- Tab. 25. Pomniki przyrody zlokalizowane na obszarze gminy Golina
- Tab. 26. Klasy bonitacyjne gleb występujące na terenie gminy Golina
- Tab. 27. Podmioty gospodarcze zarejestrowane na terenie gminy Golina w latach 2012-2014
- Tab. 28. Liczba zarejestrowanych działalności po przeważającym kodzie PKD wg rodzaju oraz sekcji PKD w gminie Golina w lutym 2016 roku
- Tab.29. Podmioty w rejestrze REGON na 10 tys. ludności w wieku produkcyjnym
- Tab. 30. Klasy bonitacyjne gleb występujące na terenie gminy Golina
- Tab. 31. Struktura wielkości gospodarstw indywidualnych w gminie Golina na tle powiatu
- Tab.32. Rolnictwo i użytkowanie gruntów na terenie gminy Golina w 2012 roku
- Tab. 33. Rolnictwo i użytkowanie gruntów na terenie gminy Golina w 2013 roku
- Tab. 34. Rolnictwo i użytkowanie gruntów na terenie gminy Golina w 2014 roku
- Tab.35. Rolnictwo i użytkowanie gruntów na terenie gminy Golina w 2015 roku
- Tab.36. Rolnictwo i użytkowanie gruntów na terenie gminy Golina w 2012 roku
- Tab.37. Rolnictwo i użytkowanie gruntów na terenie gminy Golina w 2013 roku
- Tab. 38. Rolnictwo i użytkowanie gruntów na terenie gminy Golina w 2014 roku
- Tab.39. Rolnictwo i użytkowanie gruntów na terenie gminy Golina w 2015 roku
- Tab. 40. Sieć wodociągowa gminy Golina w latach 2012-2015
- Tab. 41. Sieć kanalizacyjna gminy Golina w latach 2012-2015
- Tab. 42. Odpady komunalne zebrane z terenu gminy Golina w latach 2012-2014
- Tab. 43. Odbiór poszczególnych odpadów w miesiącach w 2014 roku w gminie Golina
- Tab. 44. Odbiorcy energii elektrycznej na terenie gminy Golina w latach 2012-2014
- Tab. 45. Lokalizacje turbin wiatrowych na terenie gminy Golina



- Tab. 46. Dochody i wydatki budżetu gminy Golina według rodzajów w roku 2015
- Tab. 47. Dochody i wydatki budżetu gminy Golina według rodzajów w roku 2014
- Tab. 48. Dochody i wydatki budżetu gminy Golina według rodzajów w roku 2013
- Tab. 49. Dochody i wydatki budżetu gminy Golina według rodzajów w roku 2012
- Tab. 50. Dochody budżetu gminy Golina według działów w latach 2012-2015
- Tab. 51. Wydatki budżetu gminy Golina według działów w latach 2012-2015
- Tab. 52. Analiza SWOT gminy Golina
- Tab. 53. Cele strategiczne i odpowiadające im działania
- Tab. 54. Jednostki odpowiedzialne na wdrażanie Strategii Rozwoju Gminy Golina
- Tab. 55. Zespół Merytoryczny Urzędu Miejskiego w Golinie
- Tab. 56. System wskaźników monitorowania Strategii Rozwoju Gminy Golina na lata 2016-2026

Spis rycin i rysunków

- Rys. 1. Położenie gminy Golina na tle kraju, województwa i powiatu
- Rys. 2. Ludność według płci i wieku w gminie Golina w roku 2014
- Rys. 3. Kościół św. Jakuba Apostoła w Golinie
- Rys. 4. Park dworski w Kawnicach
- Ryc. 5. Kościół parafialny p.w. św. Mateusza w Myśliborzu
- Ryc. 6. Kościół Matki Bożej Pocieszenia w Kawnicach
- Ryc. 7. Średnia temperatura roczna w Polsce w 2015 roku
- Ryc. 8. Suma opadów w Polsce w 2015 roku
- Ryc. 9. Obszary chronione zlokalizowane na terenie gminy Golina
- Ryc. 10. Lokalizacja pomników przyrody na terenie gminy Golina
- Ryc. 11. Teren inwestycyjny w miejscowości Golina-Kolonia



- Ryc. 12. Teren inwestycyjny w miejscowości Myślubórz
- Ryc. 13. Teren inwestycyjny w miejscowości Sługocinek
- Ryc. 14. Teren inwestycyjny w miejscowości Sługocinek
- Ryc. 15. Teren inwestycyjny w miejscowości Spławie
- Ryc. 16. Teren inwestycyjny w miejscowości Węglew
- Ryc. 17. Teren inwestycyjny w miejscowości Węglew
- Ryc. 18. Układ komunikacyjny gminy Golina
- Ryc. 19. Sieć gazowa na terenie gminy Golina
- Ryc. 20. Konsultacje społeczne w miejscowości Radolina
- Ryc. 21. Konsultacje społeczne w Golinie
- Ryc. 22. Konsultacje społeczne w Kawnicach
- Ryc. 23. Konsultacje społeczne w Przyjmiu
- Rys. 24. System wdrażania Strategii w gminie Golina

Spis wykresów

- Wyk. 1. Liczba mieszkańców gminy Golina w latach 2012-2014
- Wyk. 2. Struktura mieszkańców w podziale na płeć w gminie Golina w roku 2014
- Wyk. 3. Przyrost naturalny w gminie Golina w latach 2012-2014
- Wyk. 4. Migracje ludności na pobyt stały w gminie Golina w latach 2012-2014
- Wyk. 5. Udział grup ludności według ekonomicznych grup wieku w ludności ogółem w latach 2012-2014
- Wyk. 6. Bezrobotni zarejestrowani według płci w latach 2012-2014
- Wyk. 7. Klasy bonitacyjne gleb występujące na terenie gminy Golina
- Wyk. 8. Liczba zarejestrowanych działalności po przeważającym kodzie PKD wg rodzaju oraz sekcji PKD w gminie Golina w lutym 2016 roku
- Wyk. 9. Wykaz pojazdów zarejestrowanych w gminie Golina w 2016 roku



- Wyk. 10. Płeć osób biorących udział w badaniu ankietowym
- Wyk. 11. Wiek osób biorących udział w badaniu ankietowym
- Wyk. 12. Wykształcenie osób biorących udział w badaniu ankietowym
- Wyk. 13. Poziom zadowolenia z życia mieszkańców gminy Golina
- Wyk. 14. Najpilniejsze aspekty do poprawy na terenie gminy Golina
- Wyk. 15. Mocne strony gminy Golina
- Wyk. 16. Słabe strony gminy Golina
- Wyk. 17. Zagrożenia dla gminy Golina
- Wyk. 18. Szanse rozwojowe dla gminy Golina
- Wyk. 19. Usługi, placówki i miejsca brakujące na terenie gminy Golina
- Wyk. 20. Analiza porównawcza liczby ludności w poszczególnych gminach powiatu konińskiego w 2014 roku
- Wyk. 21. Analiza porównawcza powierzchni poszczególnych gmin na terenie powiatu konińskiego w 2014 roku
- Wyk. 22. Analiza porównawcza przyrostu naturalnego w poszczególnych gminach powiatu konińskiego w 2014 roku
- Wyk. 23. Analiza porównawcza liczby ludności w wieku produkcyjnym w poszczególnych gminach powiatu konińskiego w 2014 roku
- Wyk. 24. Analiza porównawcza liczby osób pracujących w poszczególnych gminach powiatu konińskiego w 2014 roku
- Wyk. 25. Analiza porównawcza bezrobocia rejestrowanego w poszczególnych gminach powiatu konińskiego w 2014 roku
- Wyk. 26. Analiza porównawcza podmiotów gospodarki narodowej zarejestrowanych w rejestrze Regon w poszczególnych gminach powiatu konińskiego w 2013 roku
- Wyk. 27. Analiza porównawcza dochodów poszczególnych gmin na jednego mieszkańca powiatu konińskiego w 2014 roku
- Wyk. 28. Analiza porównawcza wydatków poszczególnych gmin na jednego mieszkańca w powiecie konińskim w 2014



Ankieta

ANKIETA

Szanowni Państwo,

W związku z prowadzeniem prac nad opracowaniem „Strategii Rozwoju Gminy Golina”, zwracamy się do Państwa z prośbą o wypełnienie poniższej ankiety.

Ankieta ta ma na celu zapoznanie się z Państwa opinią na temat aktualnej sytuacji społeczno-gospodarczej, mocnych i słabych stron oraz szans i zagrożeń Gminy Golina.

Burmistrz

*Mirosław
Durczyński*

Ankieta anonimowa

1. Proszę podać, w jakim stopniu Pani/Pan zgadza się bądź nie, ze stwierdzeniami dotyczącymi Gminy Golina. Proszę o wpisanie znaku „X” w odpowiednie pola w poniższej tabeli. W przyjętej skali 1 oznacza ocenę najniższą, natomiast 5 ocenę najwyższą.

Pytanie	1	2	3	4	5	Uwagi/spostrzeżenia
1. Jak ocenisz skuteczność pomocy społecznej w gminie?						
2. Jak ocenisz dostępność do podstawowej opieki medycznej?						
3. Jak oceniasz prowadzoną politykę i programy władz gminy?						
4. Jak ocenisz atrakcyjność inwestycyjną obszaru gminy?						
5. Jak ocenisz możliwość uzyskania zatrudnienia na terenie gminy?						
6. Jak ocenisz estetykę i funkcjonalność obiektów użyteczności publicznej						



(szkoły, świetlice)?						
7. Jak ocenisz stan dróg w gminie?						
8. Jak oceniasz system odbioru odpadów na terenie gminy?						
9. Jak oceniasz poziom rozwoju sieci kanalizacyjnej i wodociągowej na terenie gminy?						
10. Jak oceniasz ofertę spędzania wolnego czasu dzieci, młodzieży na terenie gminy?						
11. Jak oceniasz jakość edukacji w gminie?						
12. Jak oceniasz dostęp do internetu w twojej miejscowości?						
13. Jak oceniasz warunki prowadzenia działalności gospodarczej na terenie gminy?						
14. Jak oceniasz perspektywy rozwojowe działalności rolniczej na terenie gminy?						

2. Prosimy o zaznaczenie najpilniejszych aspektów do poprawy w gminie Golina w najbliższym czasie:

- poprawa infrastruktury drogowej
- budowa i modernizacja świetlic wiejskich
- budowa i modernizacja kanalizacji sanitarnej (i wodociągowej)
- rozwój przedsiębiorczości
- poprawa jakości obsługi medycznej
- edukacja
- zmniejszenie bezrobocia
- rozwój kultury
- rozwój sportu



- ochrona środowiska
- inne

3. Prosimy o zaznaczenie mocnych stron gminy Golina:

- korzystne położenie
- dobry stan dróg
- gospodarka wodno – ściekowa
- wystarczająca ilość bibliotek i świetlic wiejskich
- wysoki poziom edukacji
- niski poziom bezrobocia
- dobry dostęp do opieki medycznej
- czyste środowisko naturalne
- dostęp połączeń komunikacyjnych
- wysoka konkurencyjność usług na rynku lokalnym
- inne

4. Prosimy o zaznaczenie słabych stron gminy Golina:

- niekorzystne położenie
- zły stan dróg
- niewystarczająca gospodarka wodno – ściekowa
- niewystarczająca ilość bibliotek i świetlic wiejskich
- niski poziom edukacji
- wysoki poziom bezrobocia
- słaby dostęp do opieki medycznej
- zanieczyszczone środowisko naturalne
- słaby dostęp połączeń komunikacyjnych
- niska konkurencyjność usług na rynku lokalnym
- inne



5. Prosimy o zaznaczenie zagrożeń dla gminy Golina:

- niski przyrost naturalny
- brak rozwoju przedsiębiorczości na terenie gminy
- brak udogodnień do pokonywania barier w zakładaniu przedsiębiorczości
- ucieczka ludzi młodych z obszarów wiejskich do miast
- ograniczony dostęp do środków finansowych z Unii Europejskiej
- niska świadomość ekologiczna mieszkańców gminy
- niskie walory środowiska naturalnego
- inne

6. Prosimy o zaznaczenie szans rozwojowych dla gminy Golina:

- wysoki przyrost naturalny
- rozwój przedsiębiorczości na terenie gminy
- udogodnienia do pokonywania barier w zakładaniu przedsiębiorczości
- osiedlanie się na terenie gminy nowych mieszkańców
- dostęp do środków finansowych z Unii Europejskiej
- podnoszenie świadomości ekologicznej mieszkańców gminy
- wysokie walory środowiska naturalnego
- inne

7. Jakich usług i placówek brakuje w gminie Golina?

.....

.....

.....

.....

8. Czy Pan/Pani studiuje, poszukuje pracy lub rozpoczyna karierę zawodową (jeśli ‘tak’ to proszę przejść do pyt. 9.)

- Tak



Nie

9. Czy widzi Pan/Pani w gminie Golina szansę na podjęcie ciekawej pracy bądź dalszy rozwój zawodowy?

Tak

Nie

Wiek:

Wykształcenie:

Płeć:

do 18 lat

podstawowe

kobieta

19-25 lat

zawodowe

mężczyzna

26-40 lat

średnie

41-65 lat

wyższe

powyżej 65 lat

Dziękujemy za wypełnienie ankiety!

